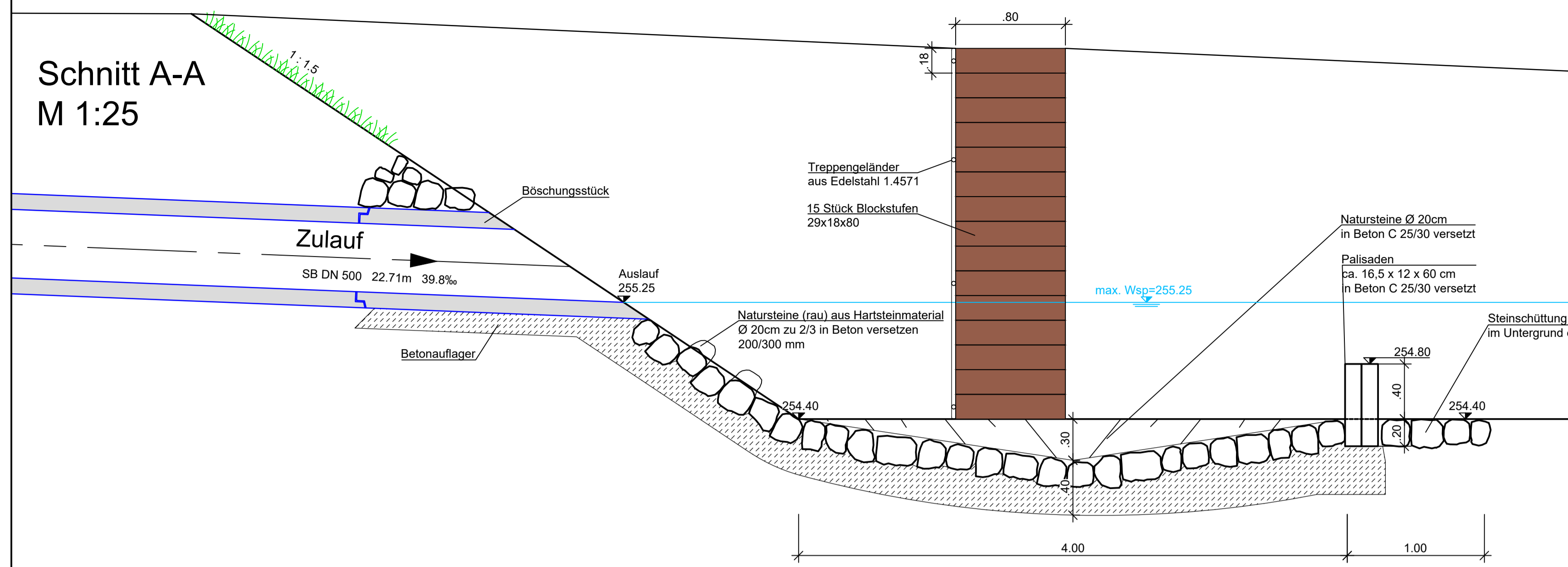
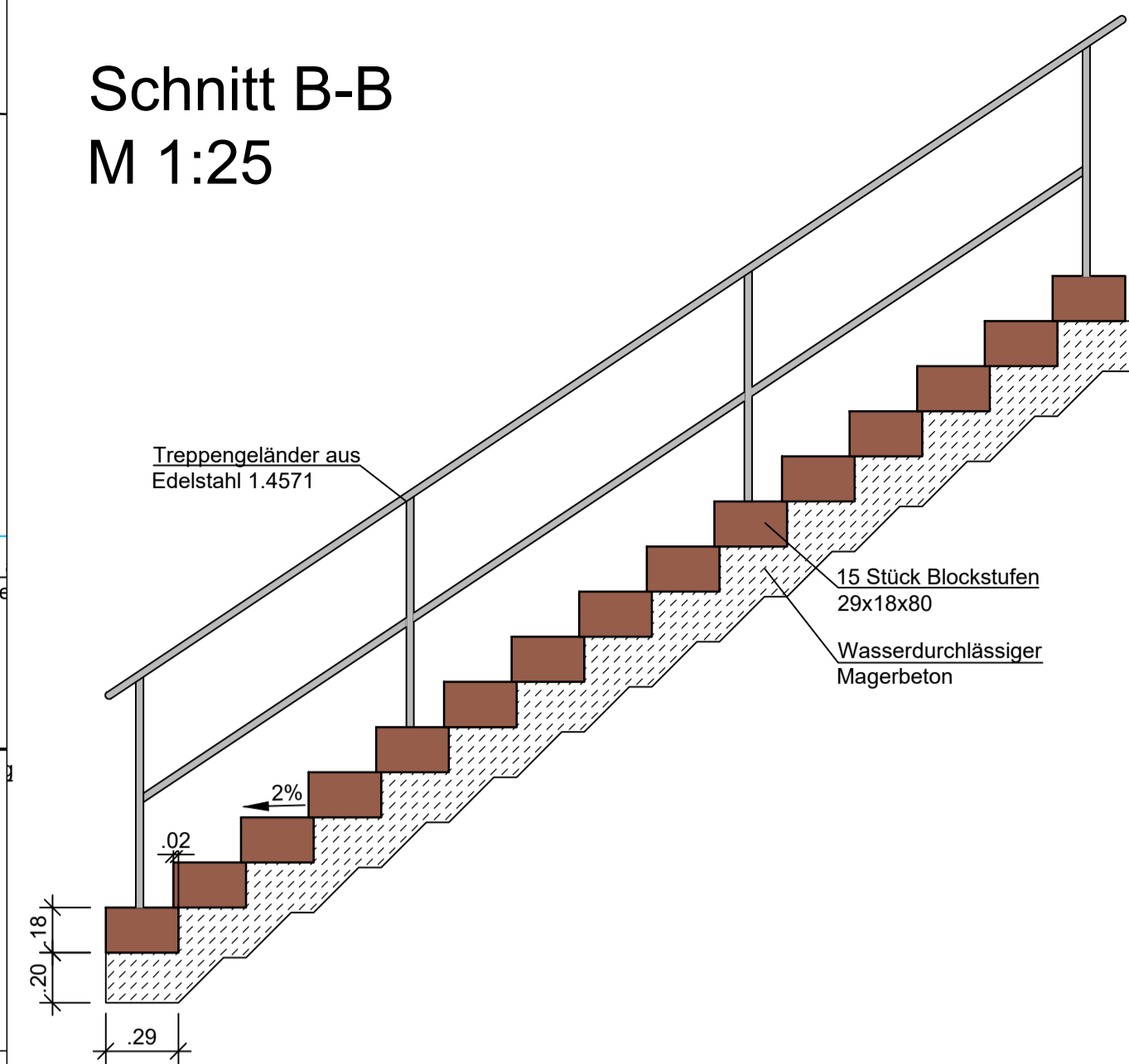


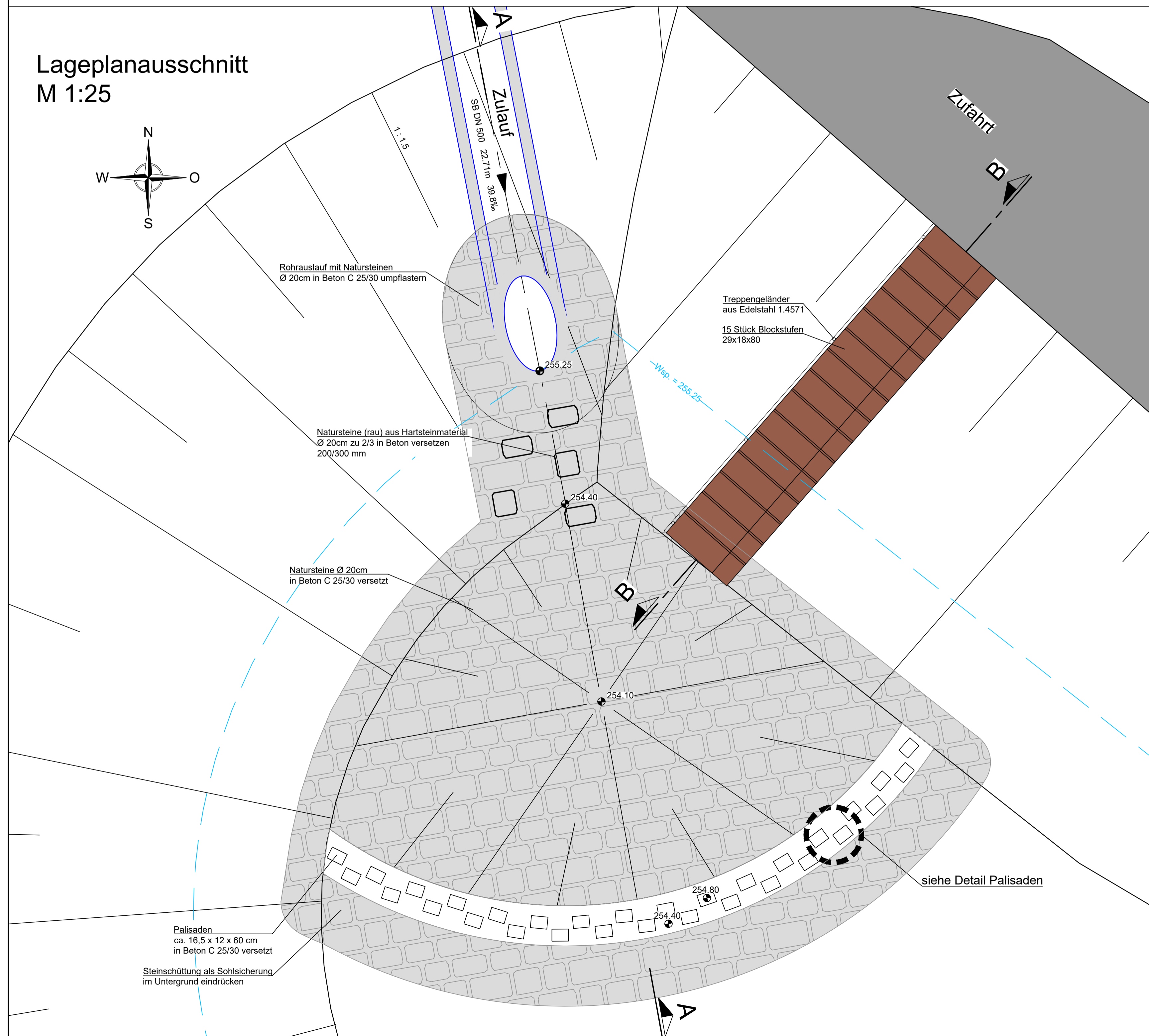
Schnitt A-A
M 1:25



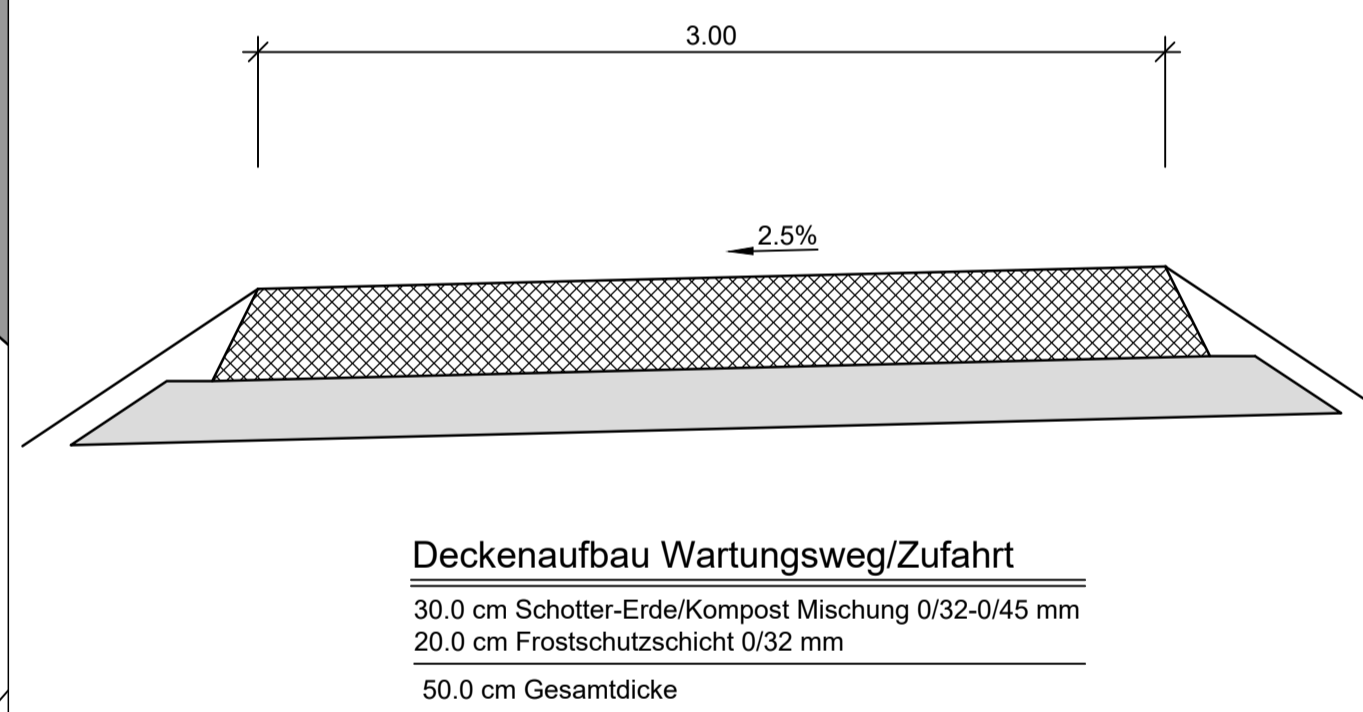
Schnitt B-B
M 1:25



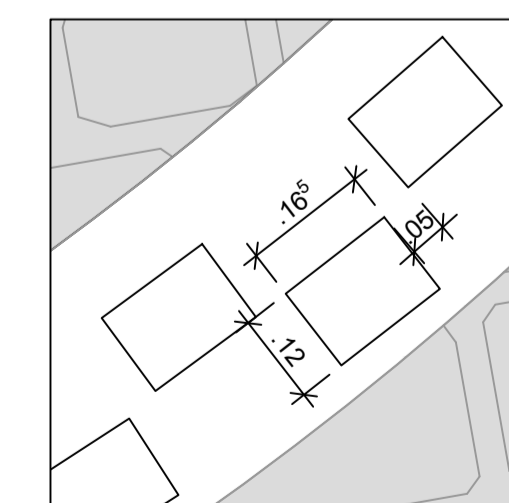
Lageplanausschnitt
M 1:25



Ausbauquerschnitt
M 1:25
Wartungsweg/Zufahrt



Detail Palisaden
M 1:10



GENEHMIGUNGSPLANUNG

Der Bauherr: <i>i.A. J. J. J.</i>		Bauherr:  STADTENTWÄSSERUNG KAISERSLAUTERN ANSTALT DES ÖFFENTLICHEN RECHTS	
Der Entwurfsverfasser: <i>i.H. J. J.</i>		Projekt: GEP-Maßnahme 4 Leipziger Straße	
Teil: Detail Zulaufbereich Becken Kaskade 1		Maßstab: 1:25	
aufgenommen	Zeichen	Datum	geändert
bearbeitet	Wo/WE	Sept 2020	Zeichen
gezeichnet	ST	Sept 2020	Datum
geprüft			
Blattgröße: 85 x 60		Blatt Nr.: 11	
Auftragsnummer: 1700190034		Koordinatensystem: UTM Zone 32 / DHHN02	