
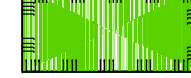





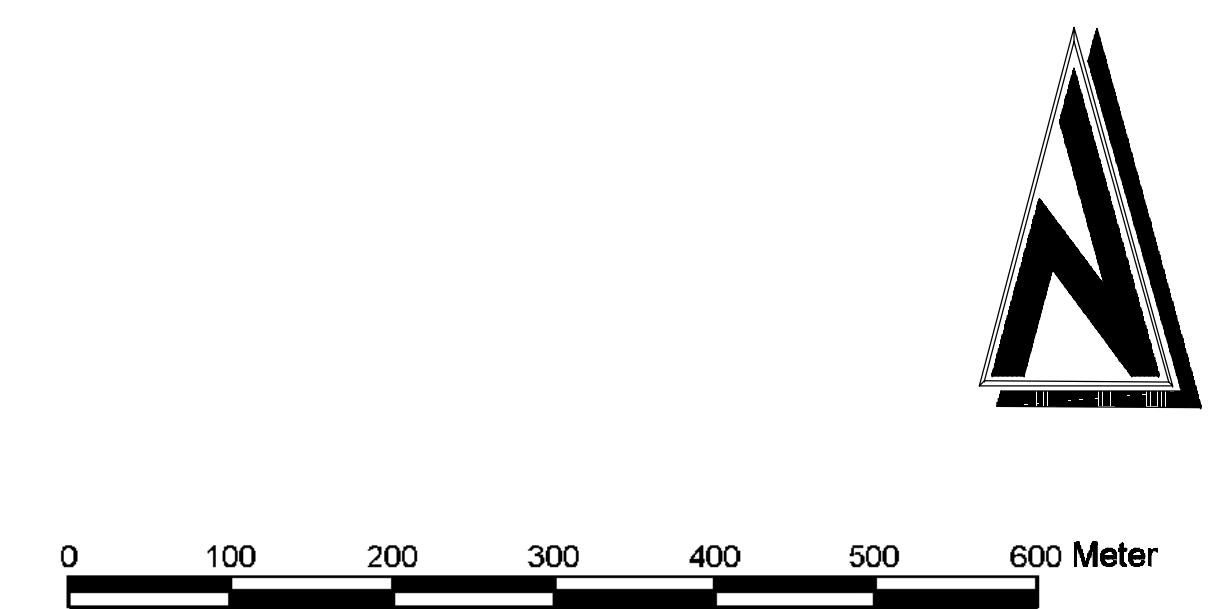


- Legende**
-  Naturschutzgebiete nach § 13 BNatSchG / § 21 LPflG
 -  Landschaftsschutzgebiete nach § 15 BNatSchG / § 18 LPflG
 -  Naturdenkmale nach § 17 BNatSchG / § 22 LPflG
 -  Geschützte Landschaftsteile nach § 18 BNatSchG / § 20 LPflG
 -  Naturpark Pfälzerwald nach § 16 BNatSchG / § 19 LPflG
 -  Europäisches Netz "NATURA 2000" Gebietsmeldung vom März 2000 nach § 19a BNatSchG
 -  Naturwaldreservate


- Pauschalgesetzlich Geschützte Biotopie nach § 24 LPflG**
 mit Objektnummer incl. § 24 Kennung
- 4a Nr. 4 Schilfröhricht und sonstige Röhrichtbestände sowie Großseggenriede (...)
 - 4b Nr. 4 (...) Kleinsseggenriede
 - 5a Nr. 5 Bruchwälder (...)
 - 5b Nr. 5 (...) Auenwälder, die regelmäßig mindestens alle drei Jahre überflutet werden
 - 6a Nr. 6 Wäldchen (...)
 - 6b Nr. 6 (...) Zwergstreuweiden, Borstgras- oder Amkistflächen
 - 7 Nr. 7 Hoch- oder Zwischennorste sowie Moorweiden oder Moorwälder
 - 8a Nr. 8 Dünen (...)
 - 8b Nr. 8 (...) Sandrasen
 - 9a Nr. 9 Feuchtbüsch (...)
 - 9b Nr. 9 (...) Felsfelsen sowie Trockenrasen (...)
 - 9c Nr. 9 (...) Enclien- oder Orchideenrasen
 - 10a Nr. 10 Binsen-, Seggen-, oder hochstaudenreiche Feuchtwiesen (...)
 - 10b Nr. 10 (...) Quellbereiche (...)
 - 10c Nr. 10 (...) naturnahe und unverbauete Bach- und Flußabschnitte (...)
 - 10d Nr. 10 (...) Verlandungsgebiete stehende Gewässer
 - 11 Nr. 11 Blockschutthalden oder Schluchtwälder

- Biotopekartierung Rheinland-pfalz**
- I Hervorragendes Gebiet
 - IIa Besonders schützenswertes Gebiet
 - IIb Schützenswertes Gebiet
 - III Schongebiet
- Wasserschutzgebiete**
- Wassersicherungsbereiche**



GEÄNDERT	BEARBEITET	GEPRÜFT	DATUM
----------	------------	---------	-------

BAUHERR VERBANDSGEMEINDE LANDSTUHL		BAUHERR	
PROJEKT BEZ. LANDSCHAFTSPLAN			
ZEICHNUNG SCHUTZGEBIETSKARTE TEILPLAN HAUPTSTUHL		DATUM	BEILAGE
		MASSTAB 1 : 5.000	11
ZEICHEN	VERMESSEN	BEARBEITET	GEZEICHNET
WI	WI	S	WI
DATUM	JULI 2003	JULI 2003	JULI 2003
PROJEKT NR.	L 2000028	ENTWURFSVERFASSER	

 **igr.** Luitpoldstraße 60a
 67 806 Rockenhausen
 Telefon: 0 63 61 91 90
 Telefax: 0 63 61 91 91 00
 e-mail: info@igr.de

DATUM JULI 2003

L:\2000028\Karte\projekte\2000028\Themenbereich\Schutzgebiete\2000028\Biotopstufkarte.dwg 25.08.2003