

Betreff: [Fwd: Jahresbericht Neues Bergland und weitere Aktivitaeten von Pannonian International (PIL) und Partnern in 2009 und darueber hinaus]
Von: Andreas Tschauder <andreas.tschauder@lgb-rlp.de>
Datum: Tue, 17 Feb 2009 13:36:41 +0100
An: "office@lgb-rlp.de" <office@lgb-rlp.de>, Solveig Kloy <Solveig.Kloy@lgb-rlp.de>

----- Original-Nachricht -----

Betreff: Jahresbericht Neues Bergland und weitere Aktivitaeten von Pannonian International (PIL) und Partnern in 2009 und darueber hinaus
 Datum: Fri, 13 Feb 2009 18:02:24 -0700
 Von: John H.E. Trabant <John.Trabant@comcast.net>
 Organisation: E.C.I.
 An: <andreas.tschauder@lgb-rlp.de>

Ussg. Sa. RK

Landesamt f. Geol. u. Bergbau Rhld.-Pf.	
<i>Bergbau</i>	
Eing.	17. Feb. 2009
Tgb.Nr.	<i>3450/03-902</i>
Sachg.Nr.	TK 25
Gemarkg.	

N

Sehr geehrter Herr Tschauder, hier die Zusammenfassung unseres Gespraches vom 12 Februar.

Die Erlaubnis laeuft Ende Dez. 2009 aus. PIL stellt Ueberlegungen an die Erlaubnis nicht zu verlaengern, da die weitere Exploration in einem veraenderten Erlaubnisfeld durchgefuehrt werden soll. Die Gruende dafuer wurden in eingehenden Gesprachen mit Dr. Haneke gefuehrt. Als Vorgehensweise haben Sie vorgeschlagen einen Antrag auf eine NEUE ERLAUBNIS zu stellen und die alte Erlaubnis nicht schon jetzt zurueckzugeben sondern erst mit dem neuen Antrag und einem entsprechenden Begleitschreiben. Grund:damit entsteht kein Vakuum in das eventuell ein anderer Interessent eintreten kann. Sie wollen freunlicherweise diese Vorgehensweise im eigenen Hause noch abstimmen und mir anschliessend Nachricht geben und gegebenenfalls diesbezugliche Erlaeuterungen.
 Am 16. Februar 2009 wird der kurze Jahresbericht 2008 an Sie herausgehen.

Mit freundlichen Gruessen und Glueckauf Trabant

- VP*
- 1) Vorwerk
 Vorgehensweise ist o.k., aber nicht unbedingt nötig.
 - 2) RK u. d. B. Herrn Trabant mitteilen, dass d. Vorgehensweise o.k. ist. ✓
RK 02.03.
(siehe Anlage)
 - 3) z. d. A
 Koenig, LGB
 i. A
 20.02



zu 2.

Betreff: Ihre e-Mail an Herrn Tschauder vom 13.02.2009 zur Vorgehensweise Erlaubnis "Neues Bergland"; unser Aktenzeichen 3450/03-002

Von: Annett Roemmelt-Kempin <Annett.Roemmelt-Kempin@lgb-rlp.de>

Datum: Mon, 02 Mar 2009 10:19:10 +0100

An: john_trabandt@comcast.net

Sehr geehrter Herr Trabandt,

Sie baten Herrn Tschauder, die mit ihm am 12.02.2009 besprochene Vorgehensweise der Firma Pannonian International, Ltd. bzgl. des Erlaubnisfeldes "Neues Bergland" in unserem Hause abzustimmen. Die Fachabteilung unseres Hauses ist mit dieser Vorgehensweise einverstanden. Bitte stellen Sie spätestens 3 Monate vor Auslauf der derzeitigen Erlaubnis (also zum 12.09.2009) einen Neuantrag für das geänderte Feld "Neues Bergland". Legen Sie diesem Antrag, wie mit Herrn Tschauder vereinbart, ein Schreiben zur Rückgabe des originären Erlaubnisfeldes "Neues Bergland" bei.

Falls Sie noch Fragen haben, stehen wir Ihnen gern zur Verfügung.

--

Mit freundlichem Gruß und Glückauf

i. A.

Annett Römmelt-Kempin

(Bergoberinspektorin z.A.)

Landesamt für Geologie und Bergbau Rheinland-Pfalz

Emy-Roeder-Str. 5

55129 Mainz

Tel.: 06131 / 9254- 146

e-Mail: annett.roemmelt-kempin@lgb-rlp.de

www.lgb-rlp.de

Annett Römmelt-Kempin <annett.roemmelt-kempin@lgb-rlp.de>

Tel. 06131 / 9254 146

Abteilung Bergbau

Landesamt für Geologie und Bergbau Rheinland-Pfalz, Emy-Roeder-Str.5, 55129 Mainz

<http://www.lgb-rlp.de>

Mainz, 02.03.2009

LGB RLP

i.A.

Betreff: [Fwd: 2008 Neues Bergland Erlaubnis Jahresbericht und Feldesabgabeerklärung]

Von: Annett Roemmelt-Kempin <Annett.Roemmelt-Kempin@lgb-rlp.de>

Datum: Mon, 02 Mar 2009 09:24:48 +0100

An: office <office@lgb-rlp.de>

Bitte *2 x *ausdrucken und zum Posteingang geben:
Aufsuchungsbericht 2008 zum Bergbau-AZ 3450/03-002 und
Feldesabgabeerklärung 2008 zum Bergbau-AZ 3100/09-001
Danke!

Vorg. Sei RK N

Landesamt f. Geol. u. Bergbau Rhld.-Pfl.	
Bergbau / VW	
Eing.	02. März 2009
Tgb.Nr.	3450/03-002
Sachg.Nr.	TK 25
Gemarkg.	

Betreff: 2008 Neues Bergland Erlaubnis Jahresbericht und Feldesabgabeerklärung

Von: thomgeol@aol.com

Datum: Mon, 16 Feb 2009 17:04:30 -0500

An: andreas.tschauder@lgb-rlp.de

CC: annett.roemmelt-kempin@lgb-rlp.de, stugeocor2@comcast.net

RK
3.3

To: Andreas Tschauder

Abteilungsleiter

Landesamt für Geologie und Bergbau Rheinland-Pfalz

Emy-Roeder-Str. 5 55129

Mainz

Tel.: 06131 / 9254- 146

Looking for work? [Get job alerts, employment information, career advice and job-seeking tools at AOL Find a Job.](#)

Annett Römmelt-Kempin <annett.roemmelt-kempin@lgb-rlp.de>

Tel. 06131 / 9254 146

Abteilung Bergbau

Landesamt für Geologie und Bergbau Rheinland-Pfalz, Emy-Roeder-Str.5, 55129 Mainz <http://www.lgb-rlp.de>

2008 Neues Bergland Erlaubnis Jahresbericht und Feldesabgabeerklärung.eml

Content-Type:
Content-Encoding:

2008 NBEP Annual Report - German Jahresbericht Final - 15 February 2009.doc

Content-Type:
Content-Encod

Feldesabgabeerklärung 2008 - 15 February 2009.doc

Content-Type: application/msword
Content-Encoding: base64

Verfügung

1.) T z. K. u. m. d. B. um weitere Veranlassung
(fachtechn. Stellungnahme durch Ref. 4.2)

2.) w. v. bei RK

Mainz 11.03.09
LGB RLP

Vermerk bes. Blatt
30103

15.12.03
VH: N ERZK
T. u. d. B. m. v.
Stellungnahme
3) w. v. bei RK
02.03.2009 10:24
12/03



PANNONIAN

INTERNATIONAL, LTD.

Suite 412, 4101 East Louisiana Avenue
Denver, Colorado 80246 USA
Tel 303 759 9733
Fax 303 759 9731

Aufsuchungserlaubnis zu gewerblichen Zwecken in dem Feld

“Neues Bergland”

Jahresbericht für die Zeit 1.Januar-31.Dezember 2008

Die Aktivitäten während des 1. Quartals 2008 wurden bereits im Jahresbericht 2007 beschrieben. Dies wurde deshalb getan, um die Kontinuität zu wahren in der Erklärung warum Pannonian seine künftigen Explorationen vom Glantal Gebiet in das Lautertal Gebiet verlegen möchte. Wie bereits Ende 2007 im 2007 Jahresbericht beschrieben, wurden im Herbst 2007 zwischen Dr. Jost Haneke von der Geologischen Abtlg. Ihres Hauses und John Trabant, Berater von PIL, Kontakte geknüpft. Diese Kontakte führten zu einer Reihe von Telephon-Konferenz-Gesprächen zwischen Vertretern von PIL und Dr. Haneke. Als Ergebnis dieser Gespräche übersandte uns Dr. Haneke am 2. Januar 2008 eine geologische Karte mit dem exponierten Teil des “Späten Variskischen Intermontanen Saar-Nahe Beckens, auf der Kuppeln, Lakolithe und Intrusiv-Ausgeprägte Dome” ersichtlich sind (Lorenz und Haneke, 2004). Diese Karte, die vulkanische Ursprünge mehrerer geologischer Strukturen im Glantalgebiet aufzeigt, war von grossem Wert und Nutzen für die Anfertigung einer neuen Lautertal Erkundungskarte, die eine abnehmende vulkanische Aktivität in dem nach Nordosten erstreckenden Teil der Pfälzer Antiklinale zeigt und deren Verschwinden innerhalb des Keozonischen Mainzer Beckens auf der nordwestlichen Flanke des Keozonischen Oberen Rheintalgrabens.

Zusätzlich besorgte uns Dr. Haneke am 16. Januar 2008 eine Dekorp Seismik Oberflächen Profilkarte, welche das Bergland Erlaubnisfeld enthält. In einer weiteren Erkundung bei Dekorp (Deutsches Kontinentales Reflexionsseismisches Programm) besorgten wir uns 11 Oberflächenkarten und 9 Textfiles, mit deren Hilfe wir 2 Decorp Seismik Linien identifizierten konnten mit den dazugehörigen Daten, so dass wir am 29. Januar 2008 bestimmen konnten, dass diese in unser vorgeschlagenes Bergland Seismik Programm mit eingebaut werden können.

All diese Informationen haben PIL in den Stand versetzt, die letzte Version des Seismikprogramms abermals beträchtlich abzuändern, in dem PIL bedingt, durch die ausgedehnten vulkanischen Intrusionen, sich auf das Lautertal Erkundungsgebiet konzentrieren kann. Das Vorhandensein von ausgedehntem Vulkanismus im Lautertal Gebiet ist im Vergleich zum Glantal Gebiet begrenzt. Bedingt durch diese

erneute Information wurde am 13. März 2008 ein erneut überarbeitetes Lautertal Seismic Programm unter Mitwirkung von Dr. James Applegate (PIL's geophysical consultant) und Personal von PIL für 2008 dem Operating Committee vorgelegt, das 8 Seismiklinien mit einer vorgeschlagenen Länge von 125.8 Km umfasst.

Die Weiterentwicklung von Erkenntnissen mit daraus resultierenden Revisionen des Seismikprogramms, um extrusiven Vulkanismus zu vermeiden, war ein fortlaufender Prozess in unseren Bemühungen im gesamten Jahr 2007, der bis ins 1. Quartal 2008 angedauert hat. Bedauerlicherweise hat der bereits in 2008 weltweit einsetzende wirtschaftliche Niedergang dem Operations Komitee die Möglichkeit versagt das in 2008 vorgesehene Seismik Program zu finanzieren. Daher konnten die ursprünglich in 2008 geplanten seismischen Messungen auch nicht durchgeführt werden. Wir hoffen jedoch, dass das Jahr 2009 ein stabileres wirtschaftliches Umfeld bringt für Ausgaben bezüglich Seismik (und anderer) Untersuchungen.

Um unsere zukünftigen Arbeiten auf das Lautertal Prospekt effektiver auszurichten, wird in Betracht gezogen, das Glantal Prospekt aus der NBEP auszuklammern. Bei geführten Kontaktgesprächen mit der Bergbehörde wurde uns jedoch mitgeteilt, dass jegliche Veränderungen der Feldesgrösse einen neuen Antrag auf Ausuchungserlaubnis erforderlich macht, da eine bestehende Erlaubnis nicht teilbar ist oder Veränderungen der Feldesgrösse zulässt. Das Operations Komitee wurde darüber im Dezember 2008 informiert und diskutiert zur Zeit verschiedene Möglichkeiten die begrenzten finanziellen Mittel für Explorationsarbeiten in 2009 effektiver einzusetzen.

Thomas G. Fails
Präsident
Pannonian International, Ltd. (Betreiber)
Denver, CO 80246 USA
15.Februar.2009

Edition durch:
Stuart R. Mock, D.M.A.
Pannonian International, Ltd.

Deutsche Übersetzung durch:
Dipl.-Ing. Johannes Trabant
Engineering Concepts International

01.01 – 31.12.2008

Empyrean Energy, PLC – 40%
Pannonian International, Ltd. – 30%
Hills Exploration Corporation – 15%
Monoco Petroleum, Inc. – 15%

Pannonian International, Ltd.
Thomas Fails, President
Tel: US 303 759 9733
Fax: US 303 759 9731
e-mail: thomgeol@aol.com

Erlaubnisinhabers mit %iger Interessen

Sachbearbeiter, Telefon

Landesamt für Geologie und Bergbau Rheinland-Pfalz
Emy-Roeder-Str. 5 55129
Mainz
Germany

Aktenzeichen: III 51.E/Rh/51/05

Feldesabgabeerklärung für das Jahr 2008

betreffend das Erlaubnisfeld: _____ Erlaubnisfeld "Neues Bergland"

Die Erlaubnis wurde vom OBA erteilt mit Datum: _____ 12. Dezember 2003

für folgende Bodenschätze: _____ Kohlenwasserstoffe

Berechnung des feldesabgabepflichtigen Betrages:

1 Zeitraum von / bis	2 Tage ... / 365	3 Erlaub- nisjahr 3., 4., ..	4 Jahrl. Felde- abgabe Euro / km ²	5 Feldes- größe in km ²	6 Feldesabgabe In Euro (2 x 4 x 5)
01.01 – 11.12.2008	345/365 = 0.9452	3	20	605.0568	€ 11.437,99
12.12 – 31.12.2008	20/365 = 0.0548	4	20	605.0568	€ <u>663,14</u>
				Summe:	€ <u>12.101,13</u>

anrechenbare Aufwendungen nach § 30 Abs. 3 Satz 2 BBergG: € 0,00
(laut Anlage, belegt durch Rechnungskopien)

zu zahlende Feldeabgabe: € 12.101,13

Ich versichere / wir versichern, die vorstehenden Angaben wahrheitsgemäß nach bestem Wissen gemacht zu haben.

Denver, Colorado, USA 15. Februar. 2009

Thomas G. Fails

Ort., Datum

Unterschrift

Anlage zur Feldesabgabeerklärung vom "Neues Bergland Erlaubnis"

Anrechenbare Aufwendungen im Erhebungszeitraum: 2008

Geophysikalische Arbeiten mit Processing:
(Beschreibung und Rechnung oder sonstiger Beleg sind beigefügt)

Geochemische und petrologische Untersuchungsarbeiten:
(Beschreibung und Rechnung oder sonstiger Beleg sind beigefügt)

Bohrungen:
(Beschreibung und Rechnung oder sonstiger Beleg sind beigefügt)

Reprocessing-Arbeiten mit vorhandenen eigenen Ergebnissen:
(Beschreibung und Rechnung oder sonstiger Beleg sind beigefügt)

Erste Frac-Behandlung bei Ausflußbohrung:
(Beschreibung und Rechnung oder sonstiger Beleg sind beigefügt)

Sonstige Arbeit:
(Beschreibung und Rechnung oder sonstiger Beleg sind beigefügt)

Summe: _____ € 0,00
Euro

01.01 – 31.12.2008

Empyrean Energy, PLC – 40%
Pannonian International, Ltd. – 30%
Hills Exploration Corporation – 15%
Monoco Petroleum, Inc. – 15%

Pannonian International, Ltd.
Thomas Fails, President
Tel: US 303 759 9733
Fax: US 303 759 9731
e-mail: thomgeol@aol.com

Erlaubnisinhabers mit %iger Interessen

Sachbearbeiter, Telefon

Landesamt für Geologie und Bergbau Rheinland-Pfalz
Emy-Roeder-Str. 5 55129
Mainz
Germany

Aktenzeichen: III 51.E/Rh/51/05

Feldesabgabeerklärung für das Jahr 2008

betreffend das Erlaubnisfeld: _____ Erlaubnisfeld "Neues Bergland"

Die Erlaubnis wurde vom OBA erteilt mit Datum: _____ 12. Dezember 2003

für folgende Bodenschätze: _____ Kohlenwasserstoffe

Berechnung des feldesabgabepflichtigen Betrages:

1 Zeitraum von / bis	2 Tage ... / 365	3 Erlaub- nisjahr 3., 4., ..	4 Jahrl. Felde- abgabe Euro / km ²	5 Feldes- größe in km ²	6 Feldesabgabe In Euro (2 x 4 x 5)
01.01 – 11.12.2008	345/365 = 0.9452	3	20	605.0568	€ 11.437,99
12.12 – 31.12.2008	20/365 = 0.0548	4	20	605.0568	€ <u>663,14</u>

Summe: € 12.101,13

anrechenbare Aufwendungen nach § 30 Abs. 3 Satz 2 BBergG: € 0,00
(laut Anlage, belegt durch Rechnungskopien)

zu zahlende Feldeabgabe: € 12.101,13

Ich versichere / wir versichern, die vorstehenden Angaben wahrheitsgemäß nach bestem Wissen gemacht zu haben.

Denver, Colorado, USA 15. Februar. 2009

Thomas G. Fails

Ort., Datum

Unterschrift

Anlage zur Feldesabgabeerklärung vom "Neues Bergland Erlaubnis"

Anrechenbare Aufwendungen im Erhebungszeitraum: 2008

Geophysikalische Arbeiten mit Processing:
(Beschreibung und Rechnung oder sonstiger Beleg sind beigefügt)

Geochemische und petrologische Untersuchungsarbeiten:
(Beschreibung und Rechnung oder sonstiger Beleg sind beigefügt)

Bohrungen:
(Beschreibung und Rechnung oder sonstiger Beleg sind beigefügt)

Reprocessing-Arbeiten mit vorhandenen eigenen Ergebnissen:
(Beschreibung und Rechnung oder sonstiger Beleg sind beigefügt)

Erste Frac-Behandlung bei Ausflußbohrung:
(Beschreibung und Rechnung oder sonstiger Beleg sind beigefügt)

Sonstige Arbeit:
(Beschreibung und Rechnung oder sonstiger Beleg sind beigefügt)

Summe: _____ € 0,00
Euro

Betreff: Re: Besprechung in Ihrem Amt

Von: Andreas Tschauder <andreas.tschauder@lgb-rlp.de>

Datum: Fri, 06 Mar 2009 14:58:07 +0100

An: "John H.E. Trabandt" <John_Trabandt@comcast.net>

CC: Solveig Kloy <Solveig.Kloy@lgb-rlp.de>, "office@lgb-rlp.de" <office@lgb-rlp.de>

Sehr geehrter Herr Trabandt,

vielen Dank für Ihre E-Mail. Frau Kloy wird sich wegen der Terminabsprache mit Ihnen in Verbindung setzen.

Mit freundlichen Grüßen

Im Auftrag

Andreas Tschauder

Abteilungsleiter
Landesamt für Geologie und Bergbau
Emy-Roeder Straße 5
55129 Mainz

Tel.: 06131 9254 258

Fax: 06131 9254 123

Versp. Sei RK ✓

Landesamt f. Geol. u. Bergbau Rhld.-Pfl.	
Abt. Bergbau	
Eing.	09. März 2009
Tgb.Nr.	34.50/03-002
Sachg.Nr.	TK 25
Gemarkg.	

Verf. ✓

g.k. ✓

John H.E. Trabandt schrieb:

Sehr geehrter Herr Tschauder,
Pannonian International LTD plant eine Besprechung mit Ihnen zur Vorbereitung eines neuen Antrags auf Aufsuchungserlaubnis. Bitte teilen Sie uns mit in welcher Woche Sie verfügbare sind. Aus unserer Sicht koennte das fruehestens in der Woche 30 Maerz bis 3 April d.J.sein oder die erste/zweite Woche nach Ostern.
Anlaesslich unseres Besuches in ihrem Haus wuerden wir auch die Konzessions Unterlagen einsehen um unser beabsichtigtes Erlaubnisfeld nach Nordosten auszudehnen fuer den Fall dass dort freie Felder verfügbare sind.
Bitte geben Sie uns noch wenn moeglich in dieser Woche Nachricht.
Mit freundlichen Gruessen und Glueckauf.
Trabandt

besonderes Blatt

VfP au 3450103-002

Betreff: RE: Besprechung in Ihrem Amt

Von: "John H.E. Trabandt" <John_Trabandt@comcast.net>

Datum: Wed, 11 Mar 2009 10:06:10 -0600

An: "Solveig Kloy" <Solveig.Kloy@lgb-rlp.de>

CC: <stugeocor2@comcast.net>, "Jost Haneke" <jost.haneke@lgb-rlp.de>

Sehr geehrte Frau Kloy,
Vielen Dank fuer Ihre mail. Ich peile jetzt die 17 Kalenderwoche an, da ich fuer den 22 oder 23 April auch die Zusage von Herrn Dr.Haneke habe. Sobald ich jetzt die 27. KW mit den Partnern abgesprochen habe moechte ich dann den 22. oder 23. fetslegen und Ihnen definitiv bestaetigen

-----Original Message-----

From: Solveig Kloy [mailto:Solveig.Kloy@lgb-rlp.de]

Sent: Wednesday, March 11, 2009 9:38 AM

To: John Trabandt@comcast.net

Cc: Andreas Tschauder; ark


Subject: Re: Besprechung in Ihrem Amt

Sehr geehrter Herr Trabandt,

bzgl. Ihrer u.g. Terminvorschläge möchte ich Ihnen mitteilen, dass Sie die freie Wahlmöglichkeit für einen Termin für die 14. und 17. KW haben. Mir würde jeweils um 10:00 am besten passen. Über einen Konkretten Vorschlag Ihrerseits würde ich mich sehr freuen und verbleibe bis dahin

mit freundlichen Grüßen und Glückauf
Solveig Kloy

13.3



Andreas Tschauder schrieb:

Sehr geehrter Herr Trabandt,

vielen Dank für Ihre E-Mail. Frau Kloy wird sich wegen der Terminabsprache mit Ihnen in Verbindung setzen.

Mit freundlichen Grüßen

Im Auftrag

Andreas Tschauder

--
Abteilungsleiter
Landesamt für Geologie und Bergbau
Emy-Roeder Straße 5
55129 Mainz

Tel.: 06131 9254 258

Fax: 06131 9254 123

Vorb. u. Mail von 13.03

John H.E. Trabandt schrieb:

Sehr geehrter Herr Tschauder,
Pannonian International LTD plant eine Besprechung mit Ihnen zur Vorbereitung eines neuen Antrags auf Aufsuchungserlaubnis. Bitte teilen Sie uns mit in welcher Woche Sie verfuegbar sind. Aus unserer Sicht koennte das fruehestens in der Woche 30 Maerz bis 3 April d.J.sein oder die erste/zweite Woche nach Ostern.

Anlaesslich unseres Besuches in ihrem Haus wuerden wir auch die Konzessions Unterlagen einsehen um unser beabsichtigtes Erlaubnisfeld nach Nordosten auszudehnen fuer den Fall dass dort freie Felder verfuegbar sind.

Bitte geben Sie uns noch wenn moeglich in dieser Woche Nachricht.

Mit freundlichen Gruessen und Glueckauf.

Trabandt

5

Betreff: Besprechung in Ihrem Landesamt am 22. und 23. April 2009

Von: "John H.E. Trabandt" <John_Trabandt@comcast.net>

Datum: Sun, 5 Apr 2009 15:37:43 -0600

An: <andreas.tschauder@lgb-rlp.de>, "Jost Haneke" <jost.haneke@lgb-rlp.de>, "Solveig Kloy" <Solveig.Kloy@lgb-rlp.de>, <annett.roemmelt-kempin@lgb-rlp.de>, <willibald.pichler@lgb-rlp.de>

Bitte haben Sie die Freundlichkeit mir kurzfristig* die von Ihnen genannten und o.a. Besprechungstermine zu bestaetigen.

Auf meinem Punkteprogramm habe ich vermerkt:

1. Einsicht in die Verfuegbarkeit von Explorationsfeldern im Anschluss an die Erlaubnis Aktenzeichen III 51. E/RH/2/04 nach Nordosten
(Herr Tschauder).
2. Diskussion zur geologischen Situation verfuegbarer Explorationsfelder unter 1. (Dr. Haneke)
3. Neuer Antrag auf Erlaubnis, der einen Teil der jetzigen Erlaubnis und moegliche zusaetzliche Felder nach Nordopsten beinhaltet (Herr Tschauder, Frau Koy).
4. Jahresbericht 2008 und Feldesabgabe (Frau Roemmelt).
5. Statistische Erhebung (Herr Pichler).

Gerne koennen Sie weitere Punkte anregen.

Mit freundlichen Gruessen
Trabandt

P.S. Kurzfristig deshalb, weil ich meine Flugreservierung am 7. April bestaetigen muss

Hg Geo. Becht

Vermerk zu 3450/03-002

Fachliche Stellungnahme

1. Gegenstand
Bericht über die Aufsuchungstätigkeit im Erlaubnisfeld Neues Bergland für das Jahr 2008 vom 15.02.2009
- 1.1 Berichtersteller
Pannonian International, Ltd. (PIL)
- 1.2 Berichtsunterlagen
- 1 Seite Anschreiben (E-Mail vom 16.02.2009, mit Anhang)
- 2 Seiten Bericht
- 1.3 Erlaubnis
 - 1.3.1 Antrag auf Erteilung der Erlaubnis zur gewerblichen Aufsuchung von Kohlewasserstoffen nebst den bei ihrer Gewinnung anfallenden Gasen vom 02.10.2003
Bescheid des OBA zur Erteilung der Erlaubnis vom 12.12.2003 –
Az. OBA: III 51.E/Rh/6/03 –
Antrag auf Verlängerung der Aufsuchungserlaubnis vom 10.11.2006
Bescheid des OBA zur Verlängerung der Erlaubnis vom 15.11.2006 –
Az. OBA: III 51.E/Rh/3/06 –
- 1.4 Sonstige Unterlagen
- Antrag der PIL vom 24.09.2004 auf Änderung des Arbeitsprogrammes
- Schreiben des OBA vom 04.10.2004 mit Zustimmung der Änderung
- Aufsuchungsberichte für die Jahre 2004 und 2005 vom 23.03.2006
- Aufsuchungsbericht für das Jahr 2006 vom 08.05.2007
- Aufsuchungsbericht für das Jahr 2007 vom 23.05.2008
2. Anzeigegemäße oder betriebsplanpflichtige Aufsuchungstätigkeiten im Berichtsjahr: - keine -
3. Ergebnisse der fachlichen Beurteilung
Im vorliegenden Aufsuchungsbericht wird lediglich beschrieben, dass und anhand welcher Unterlagen eine Seismikkampagne geplant bzw. umgeplant wurde. Aus früheren Berichten geht hervor, dass die Planung bereits 2007 begann. Dieses Stadium wurde bis Mitte 2008 nicht verlassen. Andere Unternehmer haben gezeigt, dass die Durchführbarkeit einer Seismikkampagne des hier beschriebenen Umfangs inklusive der Planung innerhalb eines Jahres möglich ist.
Das Arbeitsprogramm des Verlängerungsantrages vom 10.11.2006 sieht für 2008 sowohl Bohrplatzbau als auch das Abteufen einer Aufsuchungsbohrung vor. Statt dessen wurde jegliche Aufsuchung, d.h. deren Planung, Mitte 2008 eingestellt.

Mainz, 30.03.2009

Friedrich



Wieder vorgelegt

Az.: 3450/03-002

Mainz, den 20.4.09



Vermerk zu 3450/03-002

Zusammenfassung Aufsuchungsbericht 2008:

Im Gespräch mit der UZ (Gesprächstermin mit Dr. Haneke und Fr. Kloy am 22.04.2009) erläuterte Herr Trabandt, dass 2008 keine Aufsuchungsarbeiten im Feld „Neues Bergland“ durchgeführt wurden. Daher können bei der Feldesabgabe 2008 keine Leistungen für Aufsuchungsarbeiten angerechnet werden. Es ist geplant, das Feld „Neues Bergland“ auslaufen zu lassen und ein kleineres Erlaubnisfeld neu zu beantragen.

Mainz, 18.05.2009

LGB RLP

i. A.



Vere. in Vermerk besonderer Blatt



**Berechtsamsbuch
Rheinland-Pfalz**

erstellt am: 18.05.2009

Art der Berechtigung: Erlaubnis, gewerblich

Name: Neues Bergland

Bodenschätze: Kohlenwasserstoffe nebst den bei ihrer Gewinnung anfallenden Gasen

Feldesgröße: 605,0568 km²

Bergamtsbezirk:

Gemeinde:

Verbandsgemeinde:

Kreis(e): Kusel Bad Kreuznach Donnersbergkreis
Kaiserslautern

TK 25: 6212
6213
6311
6312

Rechtsgrundlage: Erlaubniserteilung durch das Oberbergamt für das Saarland und das Land Rheinland-Pfalz

vom: 12.12.2003 **Aktenzeichen LGB** 3450/03-002
Aktenzeichen OBA III 51. E/Rh/6/03

Bestätigung nach § 149 BBergG **Aktenzeichen:**

befristet bis: 12.12.2006

verlängert am: 15.11.2006

verlängert bis: 12.12.2009

Aktenzeichen: III 51. E/Rh/3/06

Rechtsinhaber:

1. Empyrean Energy Plc, 7 Savoy Court, Strand, London WC2R OER, Englan
2. Pannonian International, Ltd., 965 S. Monroe St., Denver, CO 80209 US
3. Monoco Petroleum, Inc., 2902 Valley Manor, Houston, Texas 77339,
4. Hills Exploration Corporation, 490 Post Street, Suite 1049, San F

Anteil in % zu: 1. 40 2. 30 3. 15 4. 15

Unternehmer: Pannonian International, Ltd., 4101 East Louisiana Ave., Suite 412, De

Aufhebung am: **Aktenzeichen:**

erloschen am:

Name:	Neues Bergland	Art:	Erlaubnis, gewerblich
Pkt. Nr.	Rechtswert	Hochwert	Bemerkungen:
1	33 76.500,00	54 75.600,00	1-2 Verlauf entlang der Landesgrenze Saarl./Rheinl.-Pf.
2	33 77.000,00	54 82.500,00	
3	33 94.000,00	55 02.300,00	
4	34 01.900,00	55 07.550,00	
5	34 16.500,00	55 12.500,00	
6	34 12.700,00	54 93.600,00	

Vermerk zu 3450103-002

Am 22.04. fand unter Teilnahme von
Herrn Dr. Hauke, Fr. Rönnefeldt-Kempner und
d. UZ'in (LGB) eine Besprechung mit Herrn
Trabant statt. Inhalt waren die Themen

- Bergbauberechtigung
- Pedologie
- Statistik und
- Feldesabgabe.


Bzgl. d. Bergbauberechtigung wurde das weitere
Vorgehen besprochen. Die Fa. beabsichtigt
das Feld zu verändern, d. h. nach Osten fort zu
erschreiten. Da d. Bergbauberechtigung im Dezember
ausläuft, würde eine Variante darin bestehen,
zwei Neuanträge (Flächenbeschränkung zu stellen)

Herr Trabant erkundigte sich bzgl. d. Statistik,
da er vom LGB dazu angesprochen wurde.
Die UZ'in erläuterte ihm den Sachverhalt +
welche Aufgaben für ihn relevant wären.

Münz, 18.05.09

LGB ZLP

i. A.



Verb. u. Leit vom 13.05.

Betreff: [Fwd: Tom Fails and Pannonian International, Ltd. change of address]

Von: Annett Roemmelt-Kempin <Annett.Roemmelt-Kempin@lgb-rlp.de>

Datum: Wed, 13 May 2009 08:13:13 +0200

An: office <office@lgb-rlp.de>

Bitte zum Bergbau-Vorgang 3450/03-002 nehmen. Danke!

Vorg. beik W

Landesamt f. Geol. u. Bergbau Rhld.-Pf.	
Bergbau	
Eing.	13. Mai 2009
Igb.Nr.	3450/03-002
Sachg.Nr.	TK 25
Gemarkg.	

zu

RK
14.5

Betreff: Tom Fails and Pannonian International, Ltd. change of address

Von: thomgeol@aol.com

Datum: Wed, 13 May 2009 00:45:53 -0400

An: dimageol@aol.com, cerrillo1@mindspring.com, jvalero@aipg.org, wjd@aipg.org, wsiok@aipg.org, jimapple.66@alum.mines.edu, hillsa@pacbell.net, annett.roemmelt-kempin@lgb-rlp.de, austin@dos-colinas.com, frank.brophy@empyreanenergy.com, fjbrophy@optusnet.com.au, sliaf@juno.com, dbrody@PattonBoggs.com, Summitcrk@aol.com, brunogerstenfeld@compuserve.de, brunogerstenfeld@t-online.de, below@worldnet.att.net, crowellcb@aol.com, legdar@siol.net, ctlotito@aol.com, lotito20002000@yahoo.com, caporter@bigpond.net.au, cecilgritz@hotmail.com, jedwards@falconoilandgas.com, petrobiz@kingwoodcable.net, monocol@msn.com, darko.legcevic@fire-creek.com, merickson@gascoenergy.com, PangaeenRMI@comcast.net, ewasoff@falconoilandgas.com, tom.kelly@empyreanenergy.com, sradu@upet.ro, mgoolsby@goolsbybrothers.com, mdgoolsby@comcast.net, JohnGustavson1@aol.com, lnelson@petrohunter.com, lnelson@gslenergy.com, wraylamarre@msn.com, moltocastoro@yahoo.com, jkmrv@netzero.com, fmm@dillanddill.com, priceenergy@yahoo.com, jwrold@aol.com, twrres@swbell.net, john_trabandt@comcast.net, Vicki.Cowart@state.co.us

Pannonian International, Ltd., Raven Exploration Corporation, Thomas Fails and Stuart Mock have moved their offices to:

965 S. Monroe St.
Denver, CO 80209 USA

New telephone and fax numbers:

office 303 698-6699

fax 303 698-6687

All e-mail addresses remain the same.

The old office at 4101 E. Louisiana Ave., Suite 412, Denver, CO 80246 is closed and the old phone/fax numbers 303-759-9733/9731 no longer are in use.

Dell Mini Netbooks: Great deals starting at \$299 after instant savings!

Annett Römmelt-Kempin <annett.roemmelt-kempin@lgb-rlp.de>

Tel. 06131 / 9254 146

Abteilung Bergbau

Landesamt für Geologie und Bergbau Rheinland-Pfalz, Emy-Roeder-Str.5, 55129 Mainz <http://www.lgb-rlp.de>

Tom Fails and Pannonian International, Ltd. change of address.eml

Content-Type: message/rfc822

Content-Encoding: 7bit

Vfg. b.w.

Verfügung zu 3450/03-002

- 1.) Anschrift in Datenbank und Berechtigungsbuch aktualisieren ✓ RK 18.05.
- 2.) w.v. sofort bei K

Mainz, 18.05.2009

LGB RLP


iA



Vfg

① Vermerk

Sie Juni war bei Frau Dr. Harbecke zwei Vertreter einer schott. Fa. die ebenfalls Interesse an diesem Gebiet hat. Sie erkundigten sich bei d. Lz in was d. besprecht. Voraussetzungen + geben an einen eigenen Antrag ausgeg. Zeitpunkt zu stellen.

- ② I, RK, Ze, Fri z. K. RK 16.07. N: 17107
 - ③ w.v. bei K am 10.09.09 2217 N 04188
Mainz, LGB
iA
WV bes. Blatt
- 

Wieder vorgelegt

Az.: 3450/03-002

Mainz, den 20.9.09

[Handwritten signature]

[Handwritten signature]
24.9

[Handwritten initials]

1) Vermerk

Die Erlaubnis ist bis ~~4.11.2008~~ ^{12.12.2008} befristet. Bis dem jetzigen Zeitpunkt ist noch kein Vorläuferantrag eingegangen. Somit ist, aus Zeitwohl zu überlegen.

2) T, RK, Dr. Hauke z.V.

[Handwritten notes]
RK 28.09.
U30/09
01.10.09

3) v.v. bei K am 20.10
Mainz, LAB

i.A

25.9

[Handwritten signature]

Wieder vorgelegt

Az.: 3450/03-002

Mainz, den 20.10.09

[Handwritten signature]

v.v. bei K am 10.12.


Mainz, LAB i.A

4.11 K11

Verfügung zu 3450/03-002

- 1.) Erteilung und Verlängerung der Erlaubnis im MontIS einpflegen ✓ RK 28.09.
- 2.) K z.K. K 23.8
- 3.) Vorverfügung vom 25.09.2009 ausführen erl Si.

Mainz, 28.09.2009
LGB RLP
i.A.



(Hornmelt-Kempin)

Vfg

1.) Vermerk

Die Fa. Empyreon Energy Plc. hat die Absicht die Aufrechterhaltung in diesem Bereich fortzuführen. (Siehe 2300/09-013). Zu diesem Zweck findet seit dem Bevollmächtigtwerden d. Fa. Herr Zornfeld ein Gespräch beim LGB statt. Hierbei wurde auch d. Mglk. d. Verlängerung besprochen. Im Anbetracht des Zeitablaufs über 9 Werktagen (Prüfung des Ausdrucks, ggf. auch Übertragung gem. § 22 Abs 1) ist eine Verlängerung schon allein faktisch nicht mehr möglich.

Somit bleibt festzuhalten, dass d. Erlaubnis „Neues Baugebiet“ zum 12.12.2009 ^{regulär} ausläuft.

- 2.) Eh. RK i. Dr. Hauke, Ze z. k.
- 3.) z. d. A Mainz, LGB i. A 3.12

10.01.10

2011



03.12.
04/12
07/12