

Verfügung

1) Vermerk: Der Aktenvorgang kann bis 31.12.2007 nicht / nicht mehr / nicht weiter bearbeitet werden, da der nächste Wiedervorlagetermin erst am 15.02.2008 (Eingang Jahresbericht, Antrag auf Verlängerung der Erlaubnis?) ansteht.


2) Registratur:

Aufkleber mit Az. Anbringen und Vorgang in Karton legen; dabei entsprechend ergänzen

Saarbrücken, den 15.11. . 2007

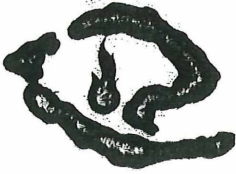
O B A

I. A.



BA-Vorgang Beifol.

Landesamt f. Ger. u. Strafr. Koblenz	
Eing.	16. Jan. 2008
Tab.Nr.	34501 03-002
Sachg.Nr.	
Gemerkg.	



PANNONIAN
INTERNATIONAL, LTD.

Suite 412, 4101 East Louisiana Avenue
Denver, Colorado 80246 USA
Tel 303 759 9733
Fax 303 759 9731

D. P. Heineke

Landesamt f. Geol. u. Bergbau Rhld.-Pf.	
<i>Bergbau</i>	
Eing.	28. Mai 2008
Tgb.Nr.	3450/03-002
Sachg.Nr.	TK 25
Gemarkg.	

la

Landesamt für Geologie und Bergbau
Rheinland-Pfalz
Emy-Roeder-Strasse 5
55129 Mainz
Germany

23. Mai 2008

*Ric. u. d. B. eine Erläuterung
2-6*

Sehr geehrte Herren,

hiermit übersenden wir Ihnen die offizielle deutsche Übersetzung des Jahresberichtes 2007 zur Erlaubnis Neues Bergland.

Da wir bereits Anfang Mai 2008 schreiben, haben wir eine Aussage für das Jahr 2008 gemacht. Diese Aussage soll PIL's derzeitige Planung hinsichtlich des Arbeitprogrammes für 2008 zeigen an dem wir derzeit arbeiten.

Mit freundlichen Grüßen und Glückauf

Thomas G. Fails
President
Pannonian International, Ltd.

Vfg. bes. Blatt

Aufsuchungserlaubnis zu gewerblichen Zwecken in dem Feld
"Neues Bergland"

Hier: Jahresbericht 1.Januar bis 31.Dezember 2007 (das 1. Quartal 2008 wird zum besseren Verständnis ebenfalls angesprochen).

Im Jahresbericht 2006 wurden Bohr – und Testarbeiten der Glantal-1 Bohrung sehr detailliert berichtet. Die Bohrung begann im Spätherbst 2005 und wurde bis auf 1686 m MD (1594 m TVD) abgeteuft. Eine 7 Zoll Verrohrung wurde bis auf 1022,5 m MD eingebaut und zementiert. Nachdem in dem darunter liegenden Teil der unverrohrten Bohrung zunächst wireline logging vorgenommen wurde, ist dann eine 5 Zoll Verrohrung eingebaut worden. Anschliessend wurden Bohrgerät und sonstiges Gerät abgebaut und abgefahren und die Bohrung wurde zeitweise suspendiert, um eine Analyse der erzielten Messdaten vorzunehmen unter Mithilfe von FMI (Formation Micro Imager) um so eine vollständige Bewertung dem Operating Committee vorlegen zu können.

Während des Sommers 2006 wurden ohne Erfolg 4 Formationszonen auf mögliche Methan Produktion getestet, die nur unbedeutende Methanvolumina erbrachten. Basierend auf den enttäuschenden Ergebnissen hat dann das Operating Committee beschlossen die Glantal-1 Bohrung zu verfüllen und den Bohrplatz zu rekultivieren, nachdem das Fertigstellungs Bohrgerät (completion rig) abgezogen war. Offiziell waren diese Arbeiten am 28 Juli 2006 abgeschlossen.

Mit Unterstützung von Dr. James Applegate (Geophysikalischer Berater) hat Pannonian International, Ltd. (PIL) dem Operating Committee vorgeschlagen ein Seismik Programm durchzuführen, wie auch im Arbeitsprogramm ausdrücklich vorgeschrieben. Im Mai 2007 wurde dem Operating Committee zur Begutachtung ein 63 Km umfassendes Seismikprogramm vorgelegt. Dieses Programm umfasst die Potsberg Anticlinale und den Ulmet Welchweiler Horst, wie auch im Jahresbericht 2006 beschrieben. Nach Studium der Vorlage hat das Operating Committee eine in mehr Details gehende Studie angefordert.

Am 31.Juli 2007 wurde dem Operating Committee ein erweitertes und in mehr Einzelheiten gehendes Seismikprogramm vorgelegt. Dieses erweiterte Programm, umfassend 100 km, sieht 9 Glantal-Seismiklinien vor und zusätzlich eine Linie in den Lauterbach Teil der Erlaubnis.

Die mangelnde Verfügbarkeit von Seismik Gesellschaften und vulkanische Erscheinungen hat jedoch zu einer abermaligen Revision des Programms geführt. Um auch eine bessere Kostenschätzung für das

Seismikprogramm vornehmen zu können, hat PIL die Berater Dipl.-Ing John Trabant (ECI Engineering Concepts International), Dr. Applegate und Fachpersonal von Geophysical Services GmbH Leipzig, im September 2007 in das Erlaubnisfeld entsandt, um mögliche Seismiklinien auszumachen. Mit verschiedenen lokalen Behörden im Erlaubnisfeld wurden Besprechungen geführt, um deren Anforderungen für die Durchführung eines Seismikprogramms im Feld zu erörtern. Anschliessend wurde gemeinsam die Geophysical Services in Leipzig aufgesucht, um Planungsdiskussionen zu führen. Diese gewonnenen Informationen wurden in erneut überarbeitetes Seismikprogramm eingebracht und dem Operating Committee am 12. Dezember 2007 vorgelegt. Dieses beinhaltet 8 Glantal Seismiklinien (81 Km) und zusätzlich 4 Seismiklinien (41 Km) um das Lautertal Gebiet zu erkunden, also insgesamt 122 Km.

Während 2007 hat PIL laufend seine Daten Kartei überprüft und ergänzt im wesentlichen auf die Vorkommen von Vulkanen. Dabei wurden im Herbst 2007 zwischen Dr. Jost Haneke von der Geologischen Abtlg. ihres Hauses und John Trabant, Berater von PIL, Kontakte geknüpft. Diese Kontakte führten zu einer Reihe von Telefon Konferenz Gesprächen zwischen Vertretern von PIL und Dr. Haneke. Als Ergebnis dieser Gespräche übersandte uns Dr. Haneke am 2. Januar 2008 eine geologische Karte mit dem exponierten Teil des "Späten Variskischen Intermontanen Saar-Nahe Beckens, auf der Kuppeln, Lakolithe und Intrusiv-Ausgeprägte Dome" ersichtlich sind (Lorenz und Haneke, 2004). Diese Karte, die vulkanische Ursprünge mehrerer geologischer Strukturen im Glantalgebiet aufzeigt, war von grossem Wert und Nutzen für die Anfertigung einer neuen Lautertal Erkundungskarte, die eine abnehmende vulkanische Aktivität in dem nach Nordosten erstreckenden Teil der Pfälzer Antiklinale zeigt und deren Verschwinden innerhalb des Keozonischen Mainzer Beckens auf der nordwestlichen Flanke des Keozonischen Oberen Rheintalgrabens.

Zusätzlich besorgte uns Dr. Haneke am 16. Januar 2008 eine Decorp Seismik Oberflächen Profilkarte, welche das Bergland Erlaubnisfeld enthält. In einer weiteren Erkundung bei Decorp (Deutsches Kontinentales Reflexionsseismisches Programm) besorgten wir uns 11 Oberflächenkarten und 9 Textfiles, mit deren Hilfe wir 2 Decorp Seismik Linien identifizierten konnten mit den dazugehörigen Daten, so dass wir am 29. Januar 2008 bestimmen konnten, dass diese in unser vorgeschlagenes Bergland Seismik Programm mit eingebaut werden können.

All diese Informationen haben PIL in den Stand versetzt, die letzte Version des Seismikprogramms abermals beträchtlich abzuändern, in dem PIL (zunächst für begrenzte Zeit) bedingt durch die ausgedehnten vulkanischen Intrusionen, sich auf das Lauterbach Erkundungsgebiet zu konzentrieren. Das Vorhandensein von ausgedehntem Vulkanismus im Lautertal Gebiet ist im Vergleich zum Glantal Gebiet

begrenzt. Nur 2 extrusiv vulkanische Anomalien (Nummer 4 und 10) treten ganz am Rande der südwestlichen und nordöstlichen Grenze im Lauterbach Teil des Erlaubnisfeldes auf mit einer möglichen tiefen, intrusiv vulkanischen Anomalie (Nummer 8) auf halbem Wege zwischen den Anomalien 4 und 10 (siehe beigefügtes Bild 1). Bedingt durch diese erneute Information wurde am 13. März 2008 ein erneut überarbeitetes Lauterbach Seismic Programm für 2008 dem Operating Committee vorgelegt, das 8 Seismiklinien mit einer vorgeschlagenen Länge von 125.8 Km umfasst.

Um dem Jahresbericht 3007 gerecht zu werden, haben wir es für notwendig erachtet, die Evolution und Entwicklung der vorgeschlagenen Seismik beginnend mit dem 2. Quartal 2007 (63 Km Glantal Erkundungsprogramm, vorgeschlagen im Mai 2007) bis in das 1. Quartal 2008 (125,8 Km Lautertal Erkundungsprogramm, vorgeschlagen im März 2008) aufzuzeigen. Die Weiterentwicklung von Erkenntnissen mit daraus resultierenden Revisionen des Seismikprogramms, um extrusiven Vulkanismus zu vermeiden, war ein fortlaufender Prozess in unseren Bemühungen im gesamten Jahr 2007, der bis ins 1. Quartal 2008 angedauert hat. Es ist PIL's Auffassung, diesen Jahresbericht nicht mit dem 31. Dezember 2007 abzuschliessen, da er dann ein unvollkommenes und nicht den Tatsachen entsprechendes Bild abgeben würde, und nicht den augenblicklichen Stand der Exploration im Erlaubnisfeld "Neues Bergland".

Thomas G. Fails

Präsident

Pannonian International, Ltd. (Betreiber)

Denver, CO 80246 USA

23.Mai.2008

Edition durch:

Stuart R. Mock, D.M.A.

Pannonian International, Ltd.

Deutsche Übersetzung durch:

Dipl.-Ing. Johannes Trabant

Engineering Concepts International

Schematic map of the exposed part of the late Variscan intermontane Saar-Nahe Basin showing location of cupolas, laccoliths and intrusive-extrusive domes.

- 1: Kreuznach Intrusive-Extrusive Dome; 2: Waldböckelheim Cupola;
- 3: Bauwald Laccolith and Lemberg Intrusive-Extrusive Dome; 4: Obermoschel Cupola;
- 5: Kuhkopf Laccolith and Intrusive-Extrusive Dome; 6: Donnersberg Intrusive-Extrusive Dome;
- 7: Stahlberg Cupola; 8: Nußbach Cupola; 9: Hohlborner Hof Cupola; 10: Königsberg Laccolith;
- 11: Frankelbach Cupola; 12: Selberg Cupola; 13: Herrmannsberg Cupola; 14: Potzberg Cupola;
- 15: Wilzenberg Intrusive Dome; 16: Nohfelden Intrusive-Extrusive Dome; 17: Horst Intrusive Dome;
- 18: Himmelberg intrusive Dome. SHBF represents the Southern Hunsrück Boundary Fault. Kirm Base map after Dreyer et al. (1983).

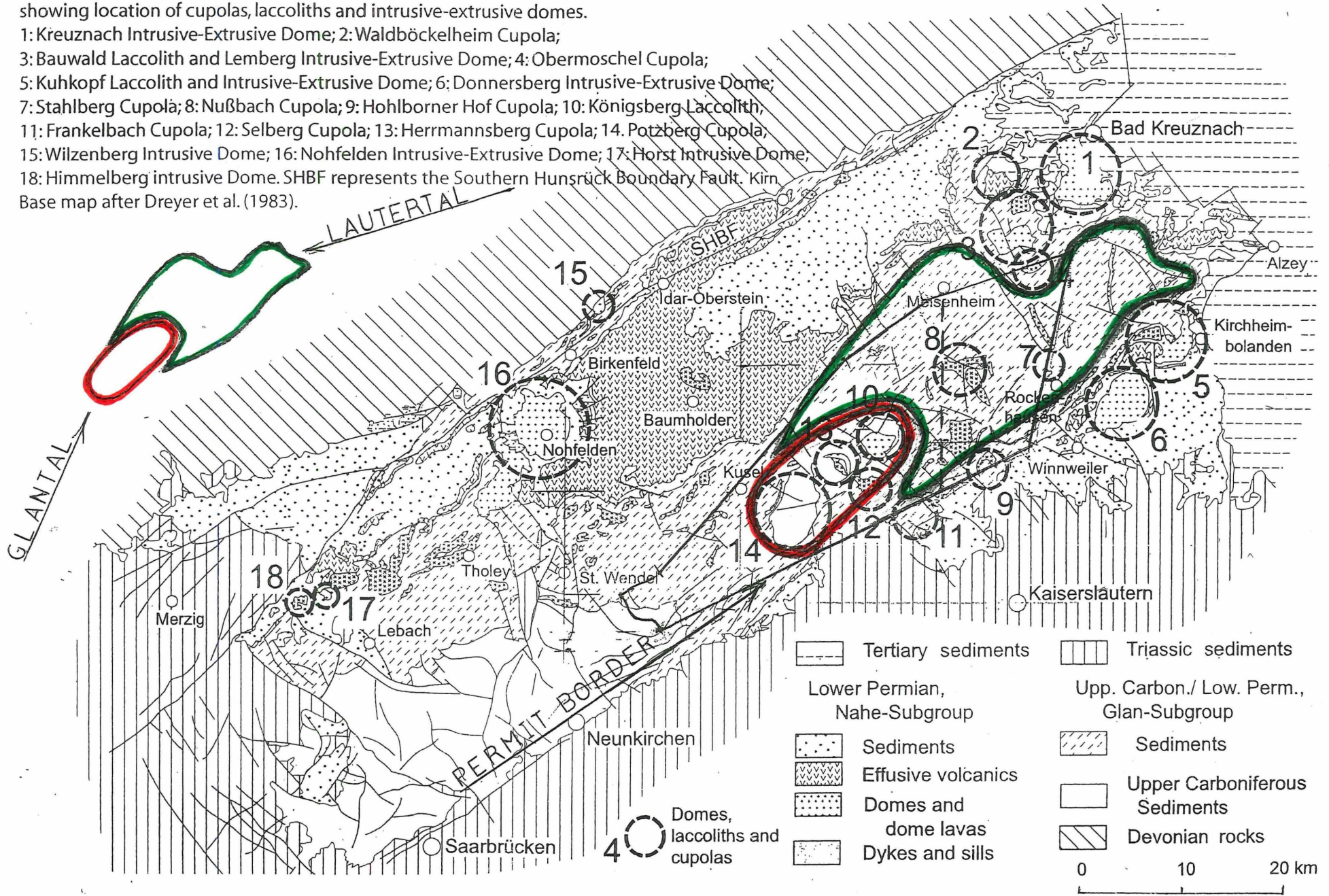


FIG. 1

PFÄLZER ANTICLINE PROSPECTS

TGF 5/08

1/500,000
true

Vfy zu 9900/07-001

Dr 3450/03-002

1.) **Betreff:** Seismik Neues Bergland
Von: Jan Friedrich <jan.friedrich@lgb-rlp.de>
Datum: Mon, 15 Sep 2008 14:50:54 +0200
An: John_Trabandt@comcast.net

Sehr geehrter Herr Trabandt,

bitte teilen Sie mir den Stand der Dinge bezüglich der geplanten Aufsuchungstätigkeiten im Erlaubnisfeld "Neues Bergland" mit.

Vielen Dank im Voraus und Glück auf Friedrich

Jan Friedrich <jan.friedrich@lgb-rlp.de>
Technischer Angestellter
Landesamt für Geologie und Bergbau Rheinland-Pfalz
Abteilung Bergbau, Tel. 06131/9254-265

2. W. v. bei Fri sofort

Mainz, 15. 09. 2008

LGB RLP

i.h.

h

Vfy

1. Vermerk: Anruf von Herrn Trabandt mit der Information, dass man im nächsten Jahr gedenke, eine Seismikkampagne durchzuführen. Man habe inzwischen Gespräche mit betroffenen Gemeinden geführt. Herr Dr. Seitz von Geophysik GHD sei involviert, dort sei der Stand der Dinge zu erfragen.

Anruf bei GHD, Dr. Seitz im Urlaub, Gespräch mit Herrn Eugen Mann: Seismik sei schon zu Jahresbeginn 2008 geplant gewesen. Seit dem habe man nichts mehr von Herrn Trabandt gehört, auch habe man keinen Auftrag erteilt bekommen. Nach seinen Informationen sei Pannonian Ltd. zahlungsfähig und habe - nach amerikanischem Recht - Insolvenz angemeldet. Dies sollte überprüft werden, ggf. besteht Handlungsbedarf unsererseits.

2. T, Ea z.k. D 23108 Q 2319

3. W. v. bei Kl

Mainz, 22. 09. 08


LGB RLP

i.h.

Handwritten signature
A. 10 v

~~Vfg~~

1h

- 1) Büro: Vfg vom 15.09. u. 22.09.08 kopieren und unter 3450/03-002 registrieren
- 2) ZK u. d. B. zur Überprüfung ob Pannovion zahlungsfähig ist und weitere Verfolgung unter ✓
AZ 3450/03-002 RV 02.10.
- 3) Fri z. K.
- 4) z. d. A
Kauz, LRB
i. A  1.10

Vermerk zu 3450/03-002 und 9900/07-001

1.

Die Internetrecherche der Uz ergab, dass die Fa. Pannonian International Ltd. [PIL] ein Tochterunternehmen der Fa. Galaxy Energy Corporation [GAX] ist (siehe Anlage 1). Auf den Internetseiten der Fa. GAX ist nachzulesen, dass GAX einen Anteil von 30 % an dem Erlaubnisfeld „Neues Bergland“ hält.

Die Börsennotierung des Mutterunternehmens Galaxy Energy Corporation [GAX] wurde im 1. Quartal 2008 eingestellt (siehe Anlage 2).

Am 23. September 2008 wurde für GAX und ihre Tochtergesellschaft Dolphin Energy Corporation das Insolvenzverfahren (nach amerikanischem Recht) eingeleitet (siehe Anlage 3).

2.)

Lt. unseren Unterlagen zum Erlaubnisfeld „Neues Bergland“ hält die Fa. Pannonian International Ltd. 30% der Erlaubnis „Neues Bergland“, die Fa. Emyrean International Ltd. 40%, die Fa. Monoco Petroleum Inc. 15 % und die Fa. Hills Exploration Corporation weitere 15 %.

Die Fa. GAX wirbt auf ihren Internetseiten, dass sie 30 % Anteil an der Erlaubnis „Neues Bergland“ hat, dieser Anteil entspricht dem Anteil der Fa. PIL an der Erlaubnis.

Es konnte im Internet kein Hinweis gefunden werden, dass die Fa. Pannonian International Ltd. bankrott ist. Vielleicht wurde PIL weiterverkauft?

Die Internetadresse der Fa. Pannonian International Ltd. konnte nicht ermittelt werden.

Fazit: Die Fa. PIL ist zur Vorlage eines aktuellen Finanzierungsnachweises für die Untersuchungsarbeiten im Erlaubnisfeld „Neues Bergland“ aufzufordern.

Mainz, 02.10.2008

LGB RLP

i.A.

[Redacted]
(Rommelt-Kempin)

Vermerk zu 3450/03-002

Der Finanzierungsnachweis der Fa. PIL erfolgte über das Mutterunternehmen GAX (Schreiben PIL vom 24.10.2003)

Mainz, 13.10.2008

LGB RLP

i.A.
[Redacted]

Anlage 1 zum Vermerk vom 02.10.2008



► **GAX: STOCK QUOTE**

Inside Galaxy

[About Galaxy](#)
[Corporate Profile](#)
[Management](#)
[Investor Relations](#)
[Media Coverage](#)
[Presentations](#)
[Contact](#)

Energy Market Summary

<u>WTI</u>	\$98.53	-2.11
<u>Natural Gas</u>	\$7.728	0.290
<u>Brent</u>	\$95.33	-2.84
<u>U.S. Rigs</u>	2018	-13
<u>Foreign Rigs</u>	1087	-5

GAX

Contact Us

► [Sign up for email news alerts](#)

Galaxy Energy Corporation is an oil and gas exploration and production company focusing on acquiring and developing coalbed methane and other unconventional natural gas properties in North America, Europe and other areas that are prospective for natural gas.

Powder River Basin – Wyoming & Montana

In 2004, Galaxy launched an aggressive development program to drill wells in the coal beds of the Powder River Basin, with the goal of producing and selling coalbed methane. Through 2005 Galaxy has drilled or purchased a total of 233 wells in the Powder River Basin. Our Wyoming and Montana properties in the Powder River Basin consist of approximately 85,000 net acres in several project areas.

Piceance Basin – Colorado

We entered the Piceance Basin in March 2005. As of March 15, 2006 we control, with our partner, Exxel Energy Corp., approximately 5,900 undeveloped acres (1,475 net to Galaxy) in the Piceance Basin. We believe there are more than 250 potential drilling locations on our acreage.

Jiu Valley – Romania

Galaxy's wholly owned subsidiary, Pannonian International, Ltd., holds a 25% interest in a concession in the Jiu Valley Basin of Romania in the heart of Romania's historic coal mining district. Approximately 13,000 acres are considered to be prospective for coalbed methane production.

Neues Bergland – Germany

Through our wholly owned subsidiary, Pannonian International, we have a 30% working interest in the 149,000-acre Neues Bergland Exploration Permit near Kusel, Germany, approximately 75km east of Luxembourg and west/south west of Frankfurt. The area is located within the Saar-Lorraine Basin, in the state of Rheinland Pfalz, a coal rich region of Germany.

Durch unsere Tochtergesellschaft Pannonian International haben wir 30% Anteile an der Erlaubnis Neues Bergland in der Nähe ...

Anlage 2 zum Vermerk vom 02.10.2008

Denver Business Journal - February 13, 2008

<http://denver.bizjournals.com/denver/stories/2008/02/11/daily38.html>

DENVER BUSINESS JOURNAL

Wednesday, February 13, 2008

Galaxy Energy appeals delisting notice to exchange

Denver Business Journal

Galaxy Energy Corp. said Wednesday it's appealing a proposed delisting of its stock by the American Stock Exchange.

The Denver company (AMEX: GAX) was notified earlier this week that it no longer met the requirements for continued listing on the exchange.

Galaxy, a development-stage oil and gas exploration and production company, focuses its operations in the Powder River Basin of Wyoming and the Piceance Basin of Colorado, in addition to **exploration activities in Germany** and Romania. Galaxy conducts its exploration activities through two wholly owned subsidiaries, Dolphin Energy Corp. and **Pannonian International Ltd.**

Galaxy said it has requested a hearing before an American Stock Exchange panel. Filing the appeal automatically stays the delisting. The hearing is expected to take place within 45 days.

The company said if the appeal fails, Galaxy would likely move to trade on the Over-the-Counter Bulletin Board, or OTCBB. Galaxy traded on OTCBB before listing on the American Stock Exchange in November 2005.

All contents of this site © American City Business Journals Inc. All rights reserved.

Galaxy Energy Corp. sagte am Mittwoch, dass es die Einstellung seiner Börsennotierung (Aktien) vorschlägt.

Der Fa. GAX wurde früher & in dieser Woche bekannt gegeben, dass sie nicht mehr die Ansprüche zur Auflistung (Börsennotierung) erfüllt.

Anlage 3 zum Vermerk vom 02.10.2008

Yahoo! My Yahoo! Mail

Make Y! your home page

Search:


Web Search

YAHOO! FINANCE

Sign In New User? Sign Up

Finance Home - Help

EDGAR Online

GEICO  **The savings look as good as the face.** [Click for a free rate quote.](#)

Quotes & Info

Enter Symbol(s): e.g. YHOO, ^DJI

GO

Symbol Lookup | Financial Search

GAXIQ.PK > SEC Filings for GAXIQ.PK > Form 8-K on 24-Sep-2008

All Recent SEC Filings

Show all filings for GALAXY ENERGY CORP | Request a Trial to NEW EDGAR Online Pro

Form 8-K for GALAXY ENERGY CORP

24-Sep-2008

Other Events

Item 8.01 Other Events

On September 23, 2008, Galaxy Energy Corporation and its wholly-owned subsidiary, Dolphin Energy Corporation, filed a Motion Pursuant to 105(A) and 362 of the Bankruptcy Code for Order Establishing Notification Procedures and Approving Restrictions on Certain Transfers of Claims Against and Interests in Debtors' Estates. Those who oppose the Motion must file a written objection and a request for a hearing with the Court on or before October 10, 2008, as more fully explained in the Amended Notice, which is filed with this report as an exhibit.

Item 9.01 Financial Statements and Exhibits

Regulation S-K Number

Document

99.1 Amended Notice Pursuant to Local Bankruptcy Rule 202 of Motion Pursuant to 105(A) and 362 of the Bankruptcy Code for Order Establishing Notification Procedures and Approving Restrictions on Certain Transfers of Claims Against and Interests in Debtors' Estates

Add GAXIQ.PK to Portfolio Set Alert Email to a Friend

Get SEC Filings for Another Symbol: GO Symbol Lookup

Quotes & Info for GAXIQ.PK- All Recent SEC Filings

Sign Up for a Free Trial to the NEW EDGAR Online Pro

Detailed SEC, Financial, Ownership and Offering Data on over 12,000 U.S. Public Companies.

Actionable and easy-to-use with searching, alerting, downloading and more.

Request a Trial Sign Up Now

Copyright © 2008 Yahoo! Inc. All rights reserved. Privacy Policy - Terms of Service - Copyright/IP Policy - Send Feedback SEC Filing data and information provided by EDGAR Online, Inc. (1-800-416-6651). All information provided "as is" for informational purposes only, not intended for trading purposes or advice. Neither Yahoo! nor any of independent providers is liable for any informational errors, incompleteness, or delays, or for any actions taken in reliance on information contained herein. By accessing the Yahoo! site, you agree not to redistribute the information found therein.

Am 23. Sept. 2008 legten die Galaxy Energy Corporation und ihre Tochtergesellschaft Dolphin Energy Corporation entsprechend der Ziffern 105(A) + 362 des Bankrott - Codes ...

Verfügung zu 3450/03-002

Landesamt für Geologie und Bergbau
Postfach 10 02 55, D-55133 Mainz

1.)

Pannonian International, Ltd.
Mr. Thomas Fails
Suite 412, 4101 East Louisiana Avenue
Denver, Colorado 80246 USA

Abteilung Bergbau

Bearbeitung: TechAng'e A. Römmelt-Kempin

15. Okt. 2008

Unser Zeichen	Ihr Schreiben / Ihr Zeichen	e-mail	Durchwahl	Datum
3450/03-002		annett.roemmelt-kempin@lgb-rlp.de	- 146	14.10.2008
RK/pb				

Ihre Erlaubnis zur Aufsuchung von Kohlenwasserstoffen im Feld "Neues Bergland"; Finanzierungsnachweis

Sehr geehrter Herr Fails,

Veröffentlichungen im Internet ist zu entnehmen, dass Ihr Mutterunternehmen - die Firma Galaxy Energy Corporation - nach amerikanischem Recht insolvent ist. Wir befürchten, dass dadurch die Finanzierung der Aufsuchungsarbeiten im Feld „Neues Bergland“ gefährdet ist. Die finanzielle Absicherung der Aufsuchungserlaubnis ist Grundlage der Erlaubniserteilung, ein Wegfall der Finanzierung kann gemäß Bundesberggesetz zum Widerruf der Erlaubnis führen.

Bitte legen Sie uns bis zum **24.11.2008** einen aktuellen Finanzierungsnachweis Ihres Unternehmens für das Aufsuchungsprojekt vor.

Falls Sie Fragen haben, stehen wir Ihnen jederzeit zur Verfügung.

Mit freundlichen Grüßen
Im Auftrag

(A. Römmelt-Kempin)
Technische Angestellte

2.) bes. Blatt

Postadresse:
Postfach 10 02 55
55133 Mainz
www.lgb-rlp.de

Sparkasse Rhein-Haardt, Bad Dürkheim, BLZ 54651240, Kto.Nr. 20008
(BIC MALADE51DKH)
(IBAN DE70546512400000020008)
Ust. Nr. 26/673/0138/6

Hausadresse:
Emy-Roeder-Str. 5
55129 Mainz
Telefon: 0 61 31 / 92 54 - 0
Telefax: 0 61 31 / 92 54 - 123

- 2.) K vorab z.K. *K B. 10*
- 3.) Schreibdienst: 1.) fertigen *✓*
- 4.) Fri z.K. *h- 17110*
- 5.) T z.K und mit der Bitte um weitere Veranlassung (fachtechnische Stellungnahme zum Aufsuchungsbericht 2007 durch das Ref. 4.2)
- 6.) w.v. am 30.11.2008 bei RK (Eingang Finanzierungsnachweis) *↳ Hor Friedrich u. a. B. nun Beschriftung und Rücksprache den F bis 24. 10*

Mainz, 13. 10. 2008
LGB RLP
i.A.



(Römmelt-Kempin)

*↳ Hor Friedrich u. a. B.
nun Beschriftung und
Rücksprache den F bis
24. 10
15 20/10
h- 28110*

Verb. u. E-Mail v. 30.10.08

Vermerk zu 3450/03-002

Fachliche Stellungnahme

1. Gegenstand
Bericht über die Aufsuchungstätigkeit im Erlaubnisfeld Neues Bergland für das Jahr 2007 vom 23.05.2008
- 1.1 Berichtersteller
Pannonian International, Ltd.
- 1.2 Berichtsunterlagen
- 1 Seite Anschreiben
- 3 Seiten Bericht
- 1 Seite Kartendarstellung
- 1.3 Erlaubnis
- 1.3.1 Antrag auf Erteilung der Erlaubnis zur gewerblichen Aufsuchung von Kohlewasserstoffen nebst den bei ihrer Gewinnung anfallenden Gasen vom 02.10.2003
Bescheid des OBA zur Erteilung der Erlaubnis vom 12.12.2003 –
Az. OBA: III 51.E/Rh/6/03 –
Antrag auf Verlängerung der Aufsuchungserlaubnis vom 10.11.2006
Bescheid des OBA zur Verlängerung der Erlaubnis vom 15.11.2006 –
Az. OBA: III 51.E/Rh/3/06 –
- 1.4 Sonstige Unterlagen
- Aufsuchungsbericht für das Jahr 2006 vom 08.05.2007
2. Anzeigegemäße oder betriebsplanpflichtige Aufsuchungstätigkeiten im Berichtsjahr: - keine -
3. Ergebnisse der fachlichen Beurteilung
Im vorliegenden Aufsuchungsbericht wird detailliert beschrieben, anhand welcher Unterlagen stetig am geplanten Seismikprogramm gearbeitet wurde. Dies ist sowohl aus unternehmerischer als auch aus geologischer Sicht sinnvoll und plausibel. Die Verzögerung gegenüber dem Arbeitsprogramm, die der Verlängerung der Aufsuchungserlaubnis zu Grunde liegt, wäre akzeptabel, wenn anschließend eine Seismikkampagne durchgeführt worden wäre. Dies ist jedoch nicht der Fall. Somit sollte hinterfragt werden, in wie weit die reine Planung einer Seismik als Aufsuchungstätigkeit gewertet werden kann.
4. Weiteres Vorgehen
Spätestens mit dem Aufsuchungsbericht für das Jahr 2008 (bis 15.02.09 einzureichen) wird sich herausstellen, ob die Erlaubnis zu widerrufen ist.

Mainz, 28.10.2008
Friedrich



Betreff: [Fwd: Pannonian response to Landesamt letter of 14 October 2008]
Von: Annett Roemmelt-Kempin <Annett.Roemmelt-Kempin@lgb-rlp.de>
Datum: Fri, 31 Oct 2008 08:17:11 +0100
An: office <office@lgb-rlp.de>

Bitte zum Bergbau-AZ 3450/03-002 nehmen. Danke!

Vors. Seisel - ✓

Landesamt f. Geol. u. Bergbau Rhld.-Pf.	
Bergbau	
Eing.	31. Okt. 2008
Tgb.Nr.	3450/03-002
Sachg.Nr.	TK 25
Gemarkg.	

tu

RK
31.10

Betreff: Pannonian response to Landesamt letter of 14 October 2008
Von: stugeocor2@comcast.net
Datum: Thu, 30 Oct 2008 03:15:10 +0000
An: annett.roemmelt-kempin@lgb-rlp.de
CC: cgritz@galaxyenergy.com (Cecil Gritz), thomgeol@aol.com (Thomas Fails)

Dear Miss Römmelt-Kempin:

Attached is Pannonian's response to your letter of 14. Oktober 2008. A hard-copy signed original has been sent to you via air-mail.

Sincerely,

Mr. Thomas Fails
Dr. Stuart R. Mock
Pannonian International, Ltd.

Annett Römmelt-Kempin <annett.roemmelt-kempin@lgb-rlp.de>
Tel. 06131 / 9254 146
Abteilung Bergbau
Landesamt für Geologie und Bergbau Rheinland-Pfalz, Emy-Roeder-Str.5, 55129 Mainz <http://www.lgb-rlp.de>

annonian response to Landesamt letter of 14 October 2008.eml

Content-Type: message/rfc822
Content-Encoding: 8bit

PIL letter response to RP-LGB re Glantal financing (German original) - 24 October 2008.pdf

Content-Content-



PANNONIAN
INTERNATIONAL, LTD.

Suite 412, 4101 East Louisiana Avenue
Denver, Colorado 80246 USA
Tel 303 759 9733
Fax 303 759 9731

24. Oktober 2008

Landesamt für Geologie und Bergbau Rheinland-Pfalz
Emy-Roeder-Str. 5
55129 Mainz
Germany
Tel.: 06131 / 9254-146
e-Mail: annett.roemmelt-kempin@lgb-rlp.de
www.lgb-rlp.de

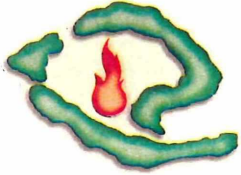
Sehr geehrte Fraulein Römmelt-Kempin:

Vielen Dank für Ihren Brief vom 14. Oktober 2008, den Pannonian am 20. Oktober erhalten hat. Die Insolvenz auf die Sie sich beziehen fällt nach US Recht unter Kapitel 11 Reorganisation, eingeleitet von Galaxy Energy Corporation und Pannonian International, Ltd. ist nicht in dieses Insolvenzverfahren involviert und betreibt weiterhin ihre Geschäfte gemäss amerikanischem Recht.

Die finanzielle Absicherung für das Explorations Programm in dem Erlaubnisfeld wurde in der Vergangenheit von Pannonian's Partner Empyrean Energy PLC gewährleistet und zwar unter Pannonian's Farmout Vereinbarung mit Empyrean Energy PLC und diese Vereinbarung hat noch ihre Gültigkeit. Pannonian hat von Empyrean eine Bestätigung dieser Vereinbarung angefordert um Ihre Anfrage zufriedenstellend zu beantworten. Sobald Bestätigung bei uns eingegangen ist werden wir diese unverzüglich an Sie weiterleiten.

Mit freundlichen Grüßen und Glückauf

Thomas Fails
Präsident
Pannonian International, Ltd.



PANNONIAN

INTERNATIONAL, LTD.

Suite 412, 4101 East Louisiana Avenue
Denver, Colorado 80246 USA
Tel 303 759 9733
Fax 303 759 9731

24. Oktober 2008

Landesamt für Geologie und Bergbau Rheinland-Pfalz
Emy-Roeder-Str. 5
55129 Mainz
Germany
Tel.: 06131 / 9254-146
e-Mail: annett.roemmelt-kempin@lgb-rlp.de
www.lgb-rlp.de

Landesamt f. Geol. u. Bergbau Rhld.-Pf.	
Bergbau	
Eing.	05. Nov. 2008
Tgb.Nr.	3450/03-002
Sachg.Nr.	TK 25
Gemarkg.	

zu

FK
S.H.K.

Sehr geehrte Fraulein Römmelt-Kempin:

Vielen Dank für Ihren Brief vom 14. Oktober 2008, den Pannonian am 20. Oktober erhalten hat. Die Insolvenz auf die Sie sich beziehen fällt nach US Recht unter Kapitel 11 Reorganisation, eingeleitet von Galaxy Energy Corporation und Pannonian International, Ltd. ist nicht in dieses Insolvenzverfahren involviert und betreibt weiterhin ihre Geschäfte gemäss amerikanischem Recht.

Die finanzielle Absicherung für das Explorations Programm in dem Erlaubnisfeld wurde in der Vergangenheit von Pannonian's Partner Emyrean Energy PLC gewährleistet und zwar unter Pannonian's Farmout Vereinbarung mit Emyrean Energy PLC und diese Vereinbarung hat noch ihre Gültigkeit. Pannonian hat von Emyrean eine Bestätigung dieser Vereinbarung angefordert um Ihre Anfrage zufriedenstellend zu beantworten. Sobald Bestätigung bei uns eingegangen ist werden wir diese unverzüglich an Sie weiterleiten.

Mit freundlichen Grüßen und Glückauf

Thomas Fails
Präsident
Pannonian International, Ltd.

Vermerk und Vfg. bes. Blatt

Vermerk zu 3450/03-002

Zum Aufsuchungsbericht 2007:

Die Uz schließt sich der Meinung des Herrn Friedrich (siehe fachliche Stellungnahme vom 28.10.2008) an.

PIL sollte bei ausbleibendem Aufsuchungsbericht 2008 (Abgabetermin 15.02.2009) zeitnah zur Abgabe ermahnt werden. Der Aufsuchungsbericht 2008 muss bzgl. Aufsuchungsarbeiten <-> Arbeitsprogramm geprüft werden.

Zum Finanzierungsnachweis wg. Insolvenz des Mutterunternehmens:

Dem LGB liegen folgende Nachweise vor:

- Schreiben 21./24.10.2003 Finanzierungsnachweise der Fa. Galaxy Energy Corporation (PIL ist 100%ige Tochter der GAX)
- Schreiben 24.10.2003 Finanzierungsnachweis der Fa. Hills Exploration Corporation
- Schreiben 07.04.2005 Finanzierungsnachweis Emyrean Energy Plc.
- Schreiben 19.04.2005 zum „Farmouth“-Vertrag

Eine aktuelle Bestätigung der Fa. Emyrean Energy PLC zur Gesamtfinanzierung des Projektes bleibt abzuwarten.

Mainz, 24.11.2008

LGB RLP

i.A.

[Redacted]
(Rommelt-Kempin)

Verfügung zu 3450/03-002

w.v. am 10.12.2008 bei RK (Eingang Bestätigung der Fa. Emyrean Energy PLC;
Aufsuchungsbericht 2008 zum 15.02.2009)

Mainz, 24.11.2008

LGB RLP

i.A.

[Redacted]
(Rommelt-Kempin)

Wieder vorgelegt

Az.: 3450/03-002

Koblenz, den 10.12.08

[Handwritten signature]
RK
15.12.08

Vermerk zu 3450/03-002

Die Firma Pannonian International, Ltd. (PIL) beabsichtigt, das Projekt Glantal aus der Erlaubnis „Neues Bergland“ herauszulösen (siehe Aufsuchungsbericht 2008). Im Gespräch mit Herrn Trabandt erläuterte Herr Tschauder am 12.02.2009, dass eine Änderung des Feldes nicht möglich ist. Die Fa. PIL wird nun einen Neuantrag mit geänderter Fläche beim LGB RLP einreichen und die bestehende Erlaubnis „Neues Bergland“ zurückgeben (siehe e-Mail des Herrn Trabandt vom 13.02.2009).

Da bei einem Neuantrag neben dem schlüssigen Arbeitsprogramm auch die Finanzierung geprüft wird, sieht die Uz davon ab, weiterhin auf der Bestätigung der Finanzierung durch PIL (Farmout- Vereinbarung) zu bestehen.

Mainz, 02.03.2009

LGB RLP

i.A.


(Römmelt-Kempin) ✓

Verfügung zu 3450/03-002

z.d.A.

Mainz, 02.03.2009

LGB RLP

i.A.


(Römmelt-Kempin) ✓