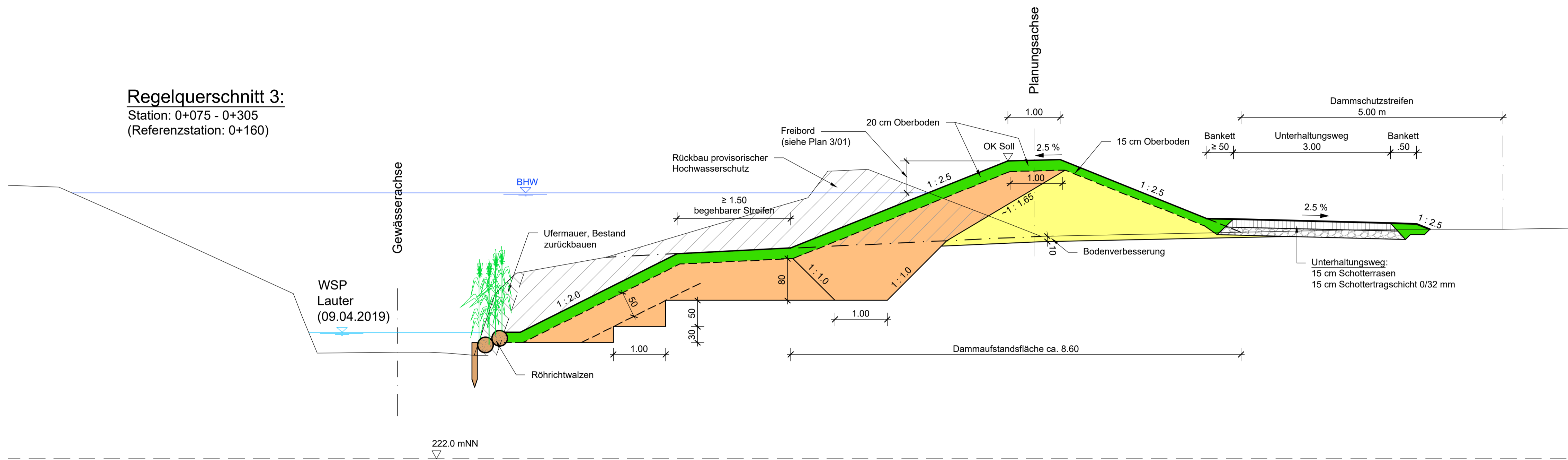






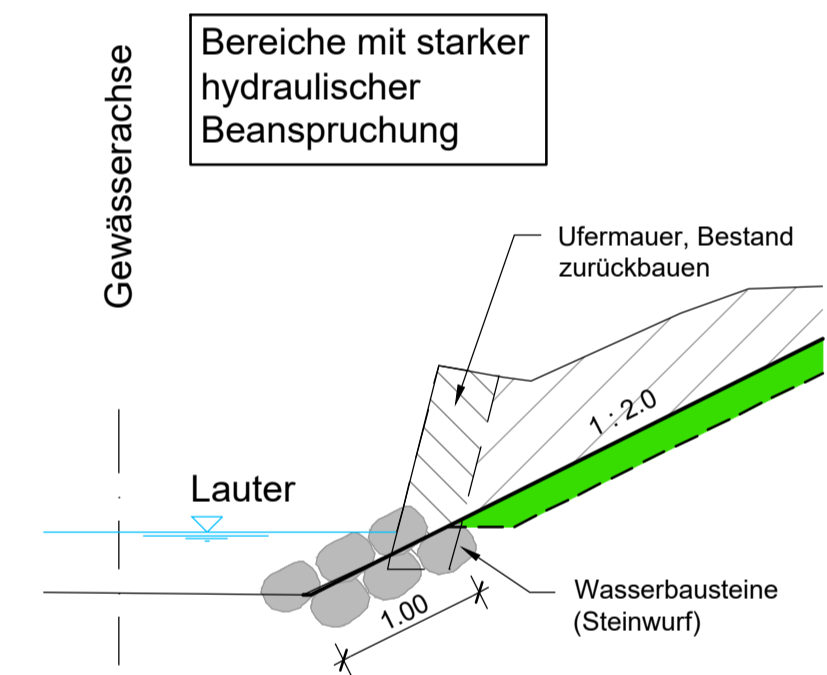
Regelquerschnitt 3:
Station: 0+075 - 0+305
(Referenzstation: 0+160)



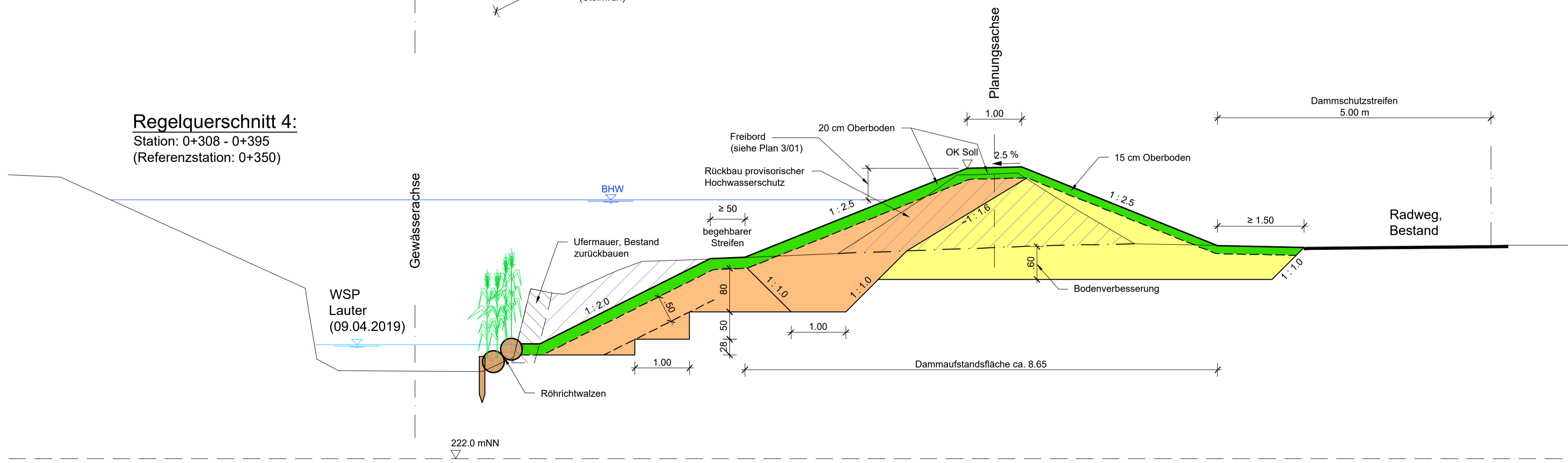
Legende:

-  Abtrag
-  Oberbodenauftrag
-  rolliger Boden
-  bindiger Boden

Bereiche mit starker hydraulischer Beanspruchung



Regelquerschnitt 4:
Station: 0+308 - 0+395
(Referenzstation: 0+350)



GEANDERT					
GEANDERT					
GEANDERT					
GENEHMIGUNGSPLANUNG					
ipr Consult INGENIEURGESSELLSCHAFT BERATUNG PLANUNG BAULEITUNG ERHALTUNG WIESENSTR.58 67433 NEUSTADT PAPPON+RIEDEL mbH WASSER ABWASSER ABFALL VERKEHR Tel. 06321/870601 Fax 31081					
STADT KAISERSLAUTERN REFERAT UMWELTSCHUTZ			PROJEKT NR.: 3 6 9 1 2 PLAN NR.: 4 02		
Technische Hochwasserschutzmaßnahme Kaiserslautern-Engelshof			1 INDEX		
Regelquerschnitte RQ 3 und RQ 4			AUFTRAGGEBER		
STAND	18.12.2020		NEUSTADT		
BEARB.	GEZ.	Fuchs	Bundschuh	Dezember 2020	
GEPRÜFT			MASSSTAB		
GESEHEN			1 : 50		