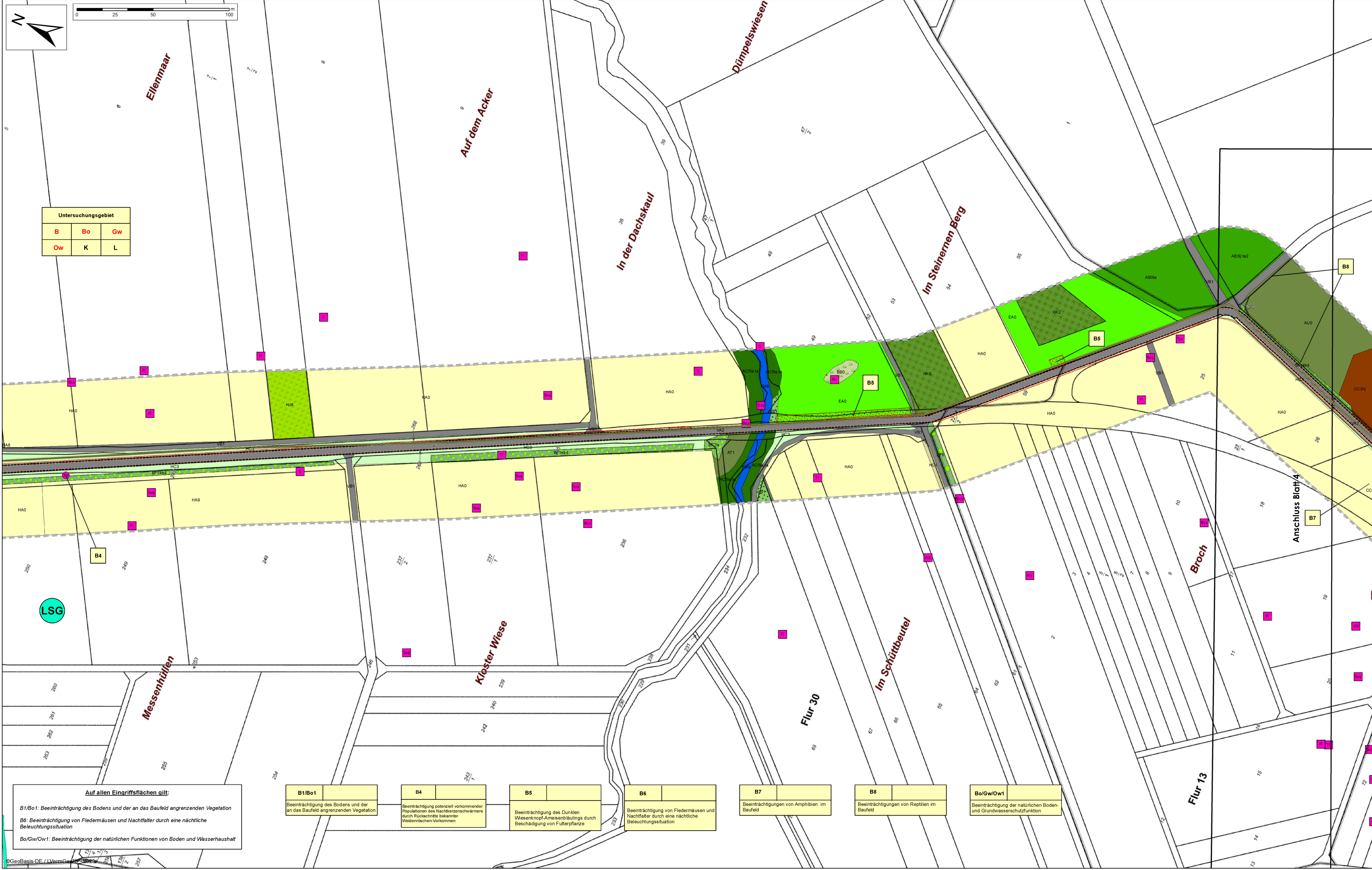


Untersuchungsgebiet		
B	Bo	Gw
Ow	K	L



Auf allen Einriffflächen gilt:

B1/Bo1: Beeinträchtigung des Bodens und der an das Baufeld angrenzenden Vegetation

B6: Beeinträchtigung von Fledermäusen und Nachtfalter durch eine nächtliche Beleuchtungssituation

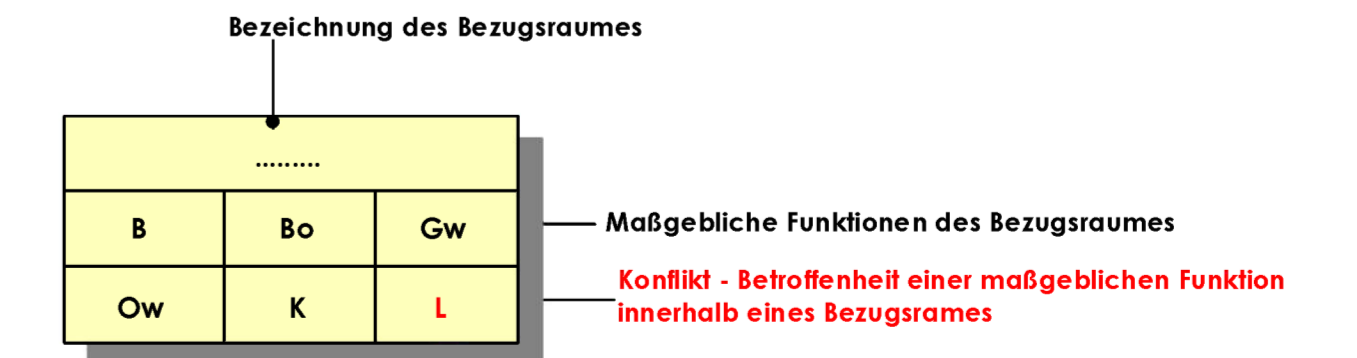
Bo/Gw/Ow1: Beeinträchtigung der natürlichen Funktionen von Boden und Wasserhaushalt

B1/Bo1 Beeinträchtigung des Bodens und der an das Baufeld angrenzenden Vegetation	B4 Beeinträchtigung potentiell vollkommener Populationen des Nachterzesswarmer durch Rückstrahlung bekannter Wespeneichen-Vorkommen	B5 Beeinträchtigung des Dunklen Wiesenknopf-Ameisenbläulings durch Beschädigung von Futterpflanze	B6 Beeinträchtigung von Fledermäusen und Nachtfalter durch eine nächtliche Beleuchtungssituation	B7 Beeinträchtigungen von Amphibien im Baufeld	B8 Beeinträchtigungen von Reptilien im Baufeld	Bo/Gw/Ow1 Beeinträchtigung der natürlichen Boden- und Grundwasserschutzfunktion
---	---	---	--	--	--	---

Legende

- Untersuchungsgebiet
- Flurgrenze
- Flurstücksgrenze
- Planung
 - Hocherleubau
 - Verbreiterung
- Biotoptypen
 - A - Wälder
 - AB0a - Eichenwald, starkes Baumholz
 - AB3j ta2 - Eichenmischwald mit einheimischen Laubbaumarten, Hainbuche, geringes Baumholz
 - ACS1a ta - Bachbegleitender Erlenwald, Baumweide, starkes Baumholz
 - AT1 - Kahlschlagfläche
 - AU0 - Aufforstung
 - B - Kleingehölze
 - B80 - Gebüsch, Strauchgruppe
 - BF1k4 - Baumreihe, einreihige Hecke
 - BF2s - Baumgruppe, Schwarzerle
 - BF6 - Obstbaumreihe
 - C - Moore, Sümpfe
 - CC3hj - Bodensaurer Binsensumpf, starke Verbuchung
 - E - Grünland
 - EAO - Fettwiese
 - F - Gewässer
 - FM6 - Mittelgebirgsbach
 - H - Weitere anthropogen bedingte Biotope
 - HA0 - Acker
 - HA8 - Feldfutterbau
 - HA9 - Weidenacker
 - HC3 - Straßenrand
 - HC1 - Ackerrain
 - HJ6 - Baumschule
 - HK2 - Streuobstwiese, sons. artensch.rel. Hochstamm-/Wiese
 - HK8 - Niederstamm-, Busch oder Halbstammobstanlagenbrache
 - L - Annuellenfluren, flächenhafte Hochstaudenfluren
 - LB1 - Feuchter Hochstaudenflur, flächenhaft
 - V - Verkehrs- und Wirtschaftswege
 - VA2 - Bundes, Landes, Kreisstrasse
 - VB1 - Feldweg, befestigt
 - Schutzgebiete
 - LSG - Landschaftsschutzgebiet

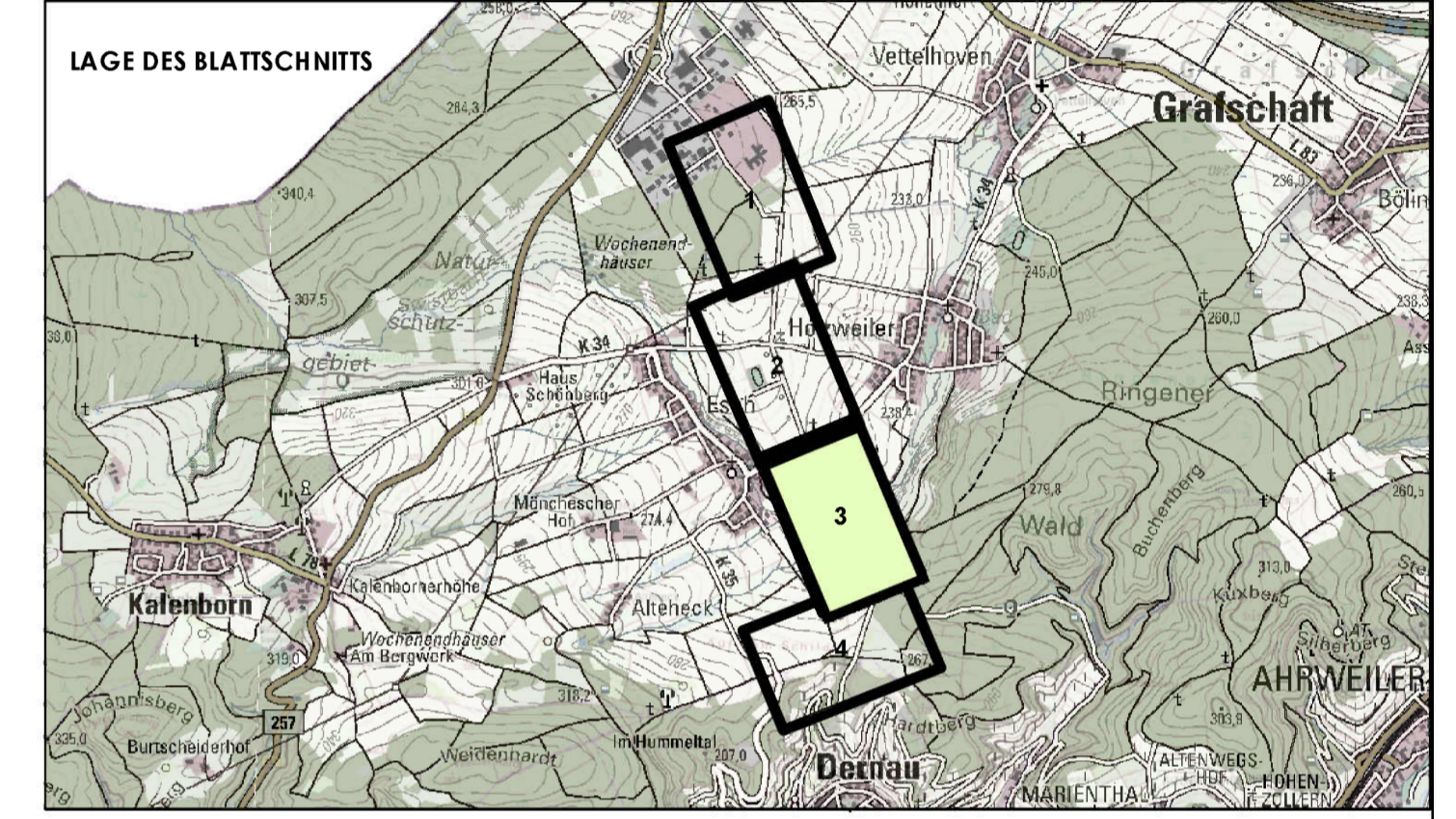
Konfliktkennzeichnung



Funktionskennzeichnungen

- B** Biotopfunktion / Biotoptypverbindungsfunktion / Habitatsfunktion für weitverbreitete Tierarten
- Bo** Natürliche Bodenfunktion (biologische Standardfunktion, Regler- und Speicherfunktion, Filter- und Pufferfunktion des Bodens)
- Gw** Grundwasserschutzfunktion
- Ow** Regulationsfunktion im Landschaftswasserhaushalt
- K** Klimatische / Lufthygienische Ausgleichsfunktion (bei Siedlungsbezug)
- L** Landschaftsbildfunktion / landschaftsgebundene Erholungsfunktion

- | | |
|------------------------|--|
| Fauna Nachweise | Flora Nachweise |
| Vögel | |
| Bluthänfling | Rauchschwalbe |
| Feldlerche | Schwarzkehlchen |
| Hohltaube | Star |
| Neuntöler | Stockente |
| | Turmfalke |
| | Turteltaube |
| | Weidenröschen (Epilobium spec.) |
| | Großer Wiesenknopf |



c			
b			
a			
Nr.	Art der Änderung	Datum	Name

Blatt 1	Blatt 2	Blatt 3	Blatt 4
Projekt-Nr.:			
bearbeitet:	07.07.2023	Datum	Name
gezeichnet:	21.07.2023		
geprüft:	16.08.2023		
bearbeitet:			
gezeichnet:			
geprüft:			

GENEHMIGUNGSPLANUNG

	Unterlage: 19.1.2 Blatt-Nr.: 3
PROJIS-Nr.:	SAP-Nr.: A.11-21-7109.01
Bestands- und Konfliktplan	
Bau-km: 0+00 - 3+538	
Maßstab: 1 : 1.000	

Baustraße bei Esch

aufgestellt:	Sinzig, den
Dienststellenleiter	