





Legende:

-  BK - Bohrung mit durchgehende Kerngewinnung
-  BS - Bohrsondierung
-  DPH - Sondierung mit der Schweren Rammsonde
-  KB+BS - Kernbohrung + Bohrsondierung

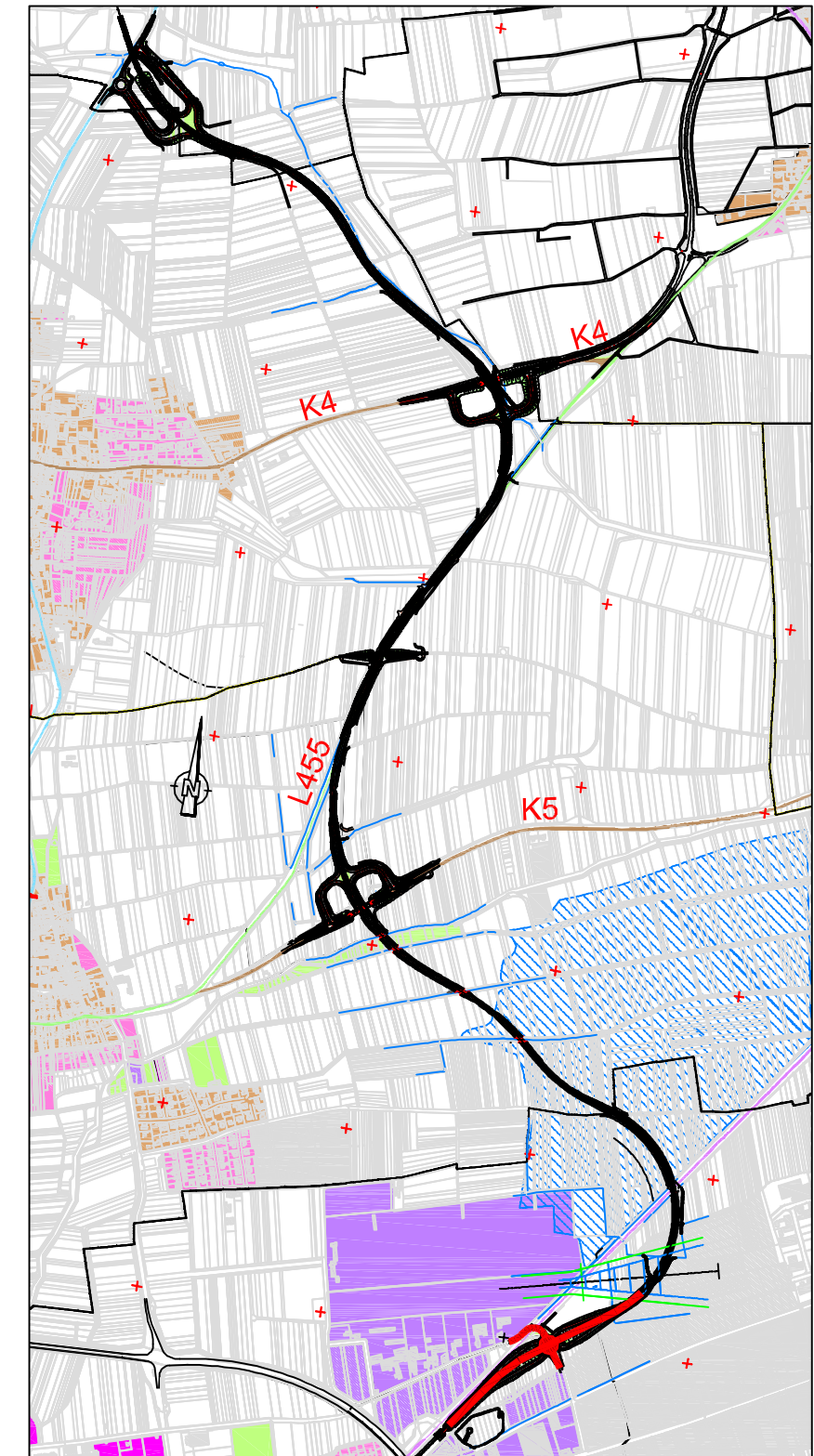
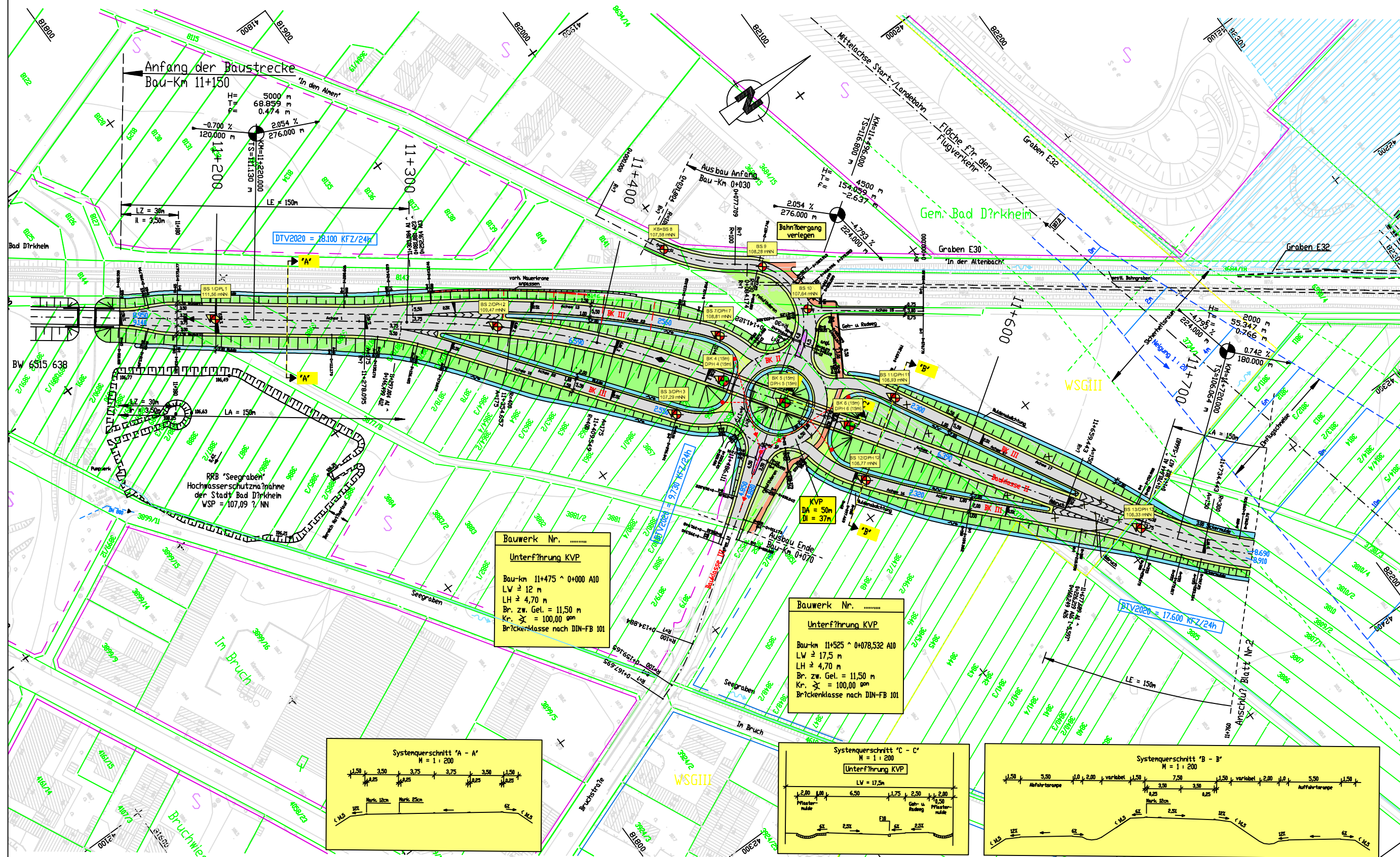
08.257.2 B 271 neu zwischen Bad-Dürkheim und Herxheim a. B.
- Umwelttechnik -

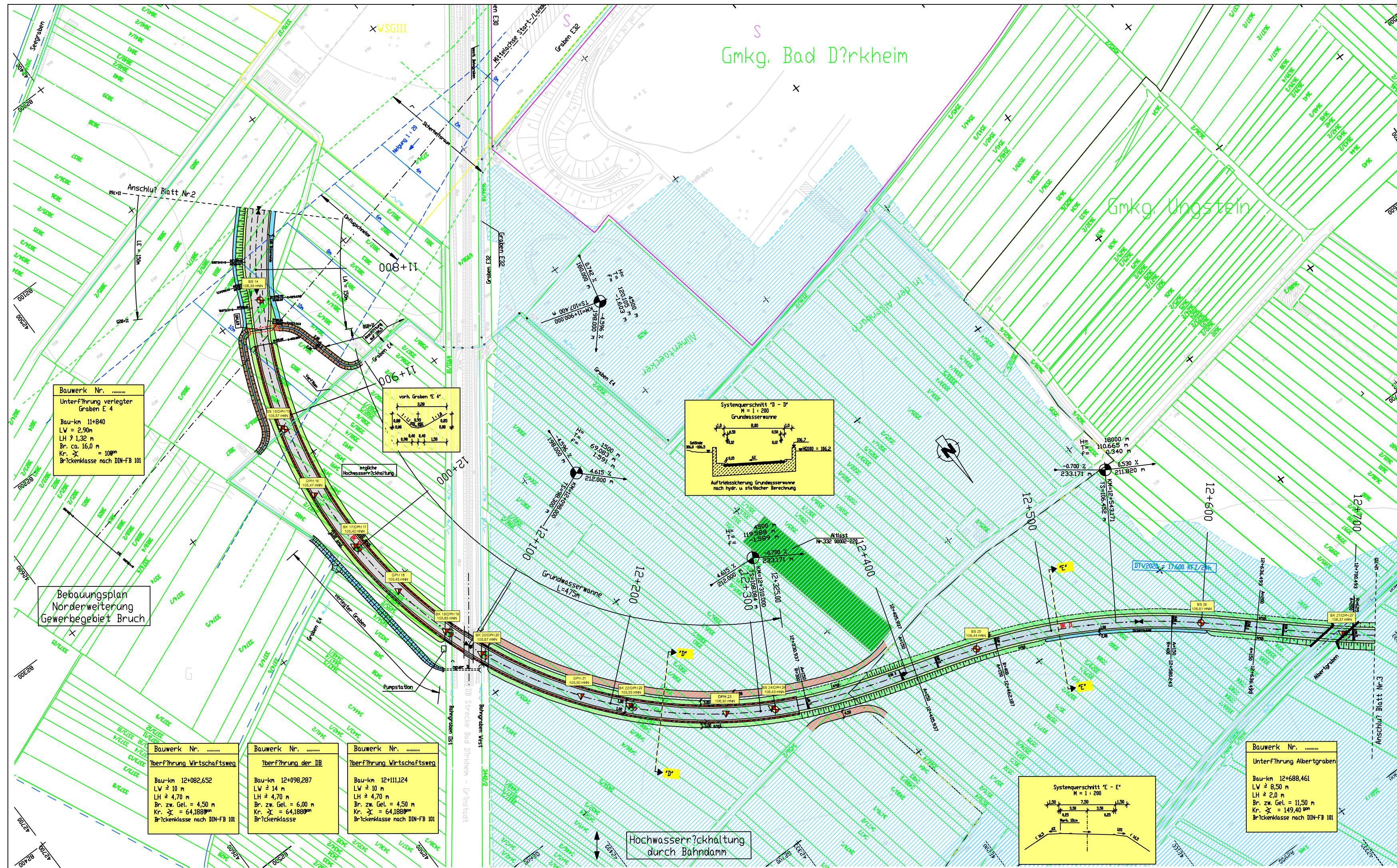
Anlage 1.1



Lageplan mit Erkundungspunkten M. 1:2000

[Quelle: Ingenieurgruppe Kohns, 66538 Neunkirchen]





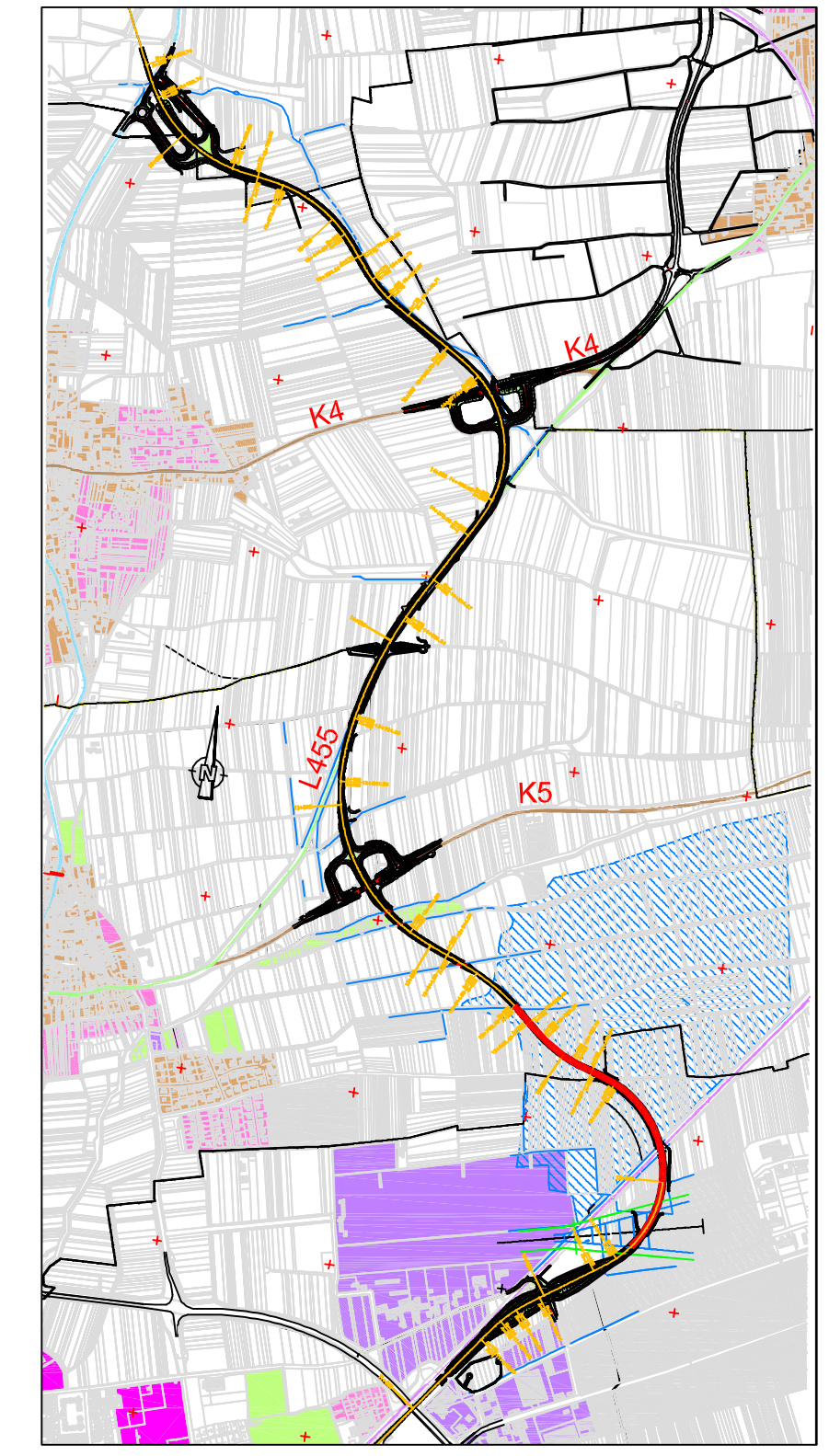
Gmkg. Bad Dürkheim

Gmkg. Ungstein

08.257.2 B 271 neu zwischen Bad-Dürkheim und Herxheim a. B.
- Umweltechnik -



Lageplan mit Erkundungspunkten
M. 1:2000
[Quelle: Ingenieurgruppe Kohns, 66538 Neunkirchen]

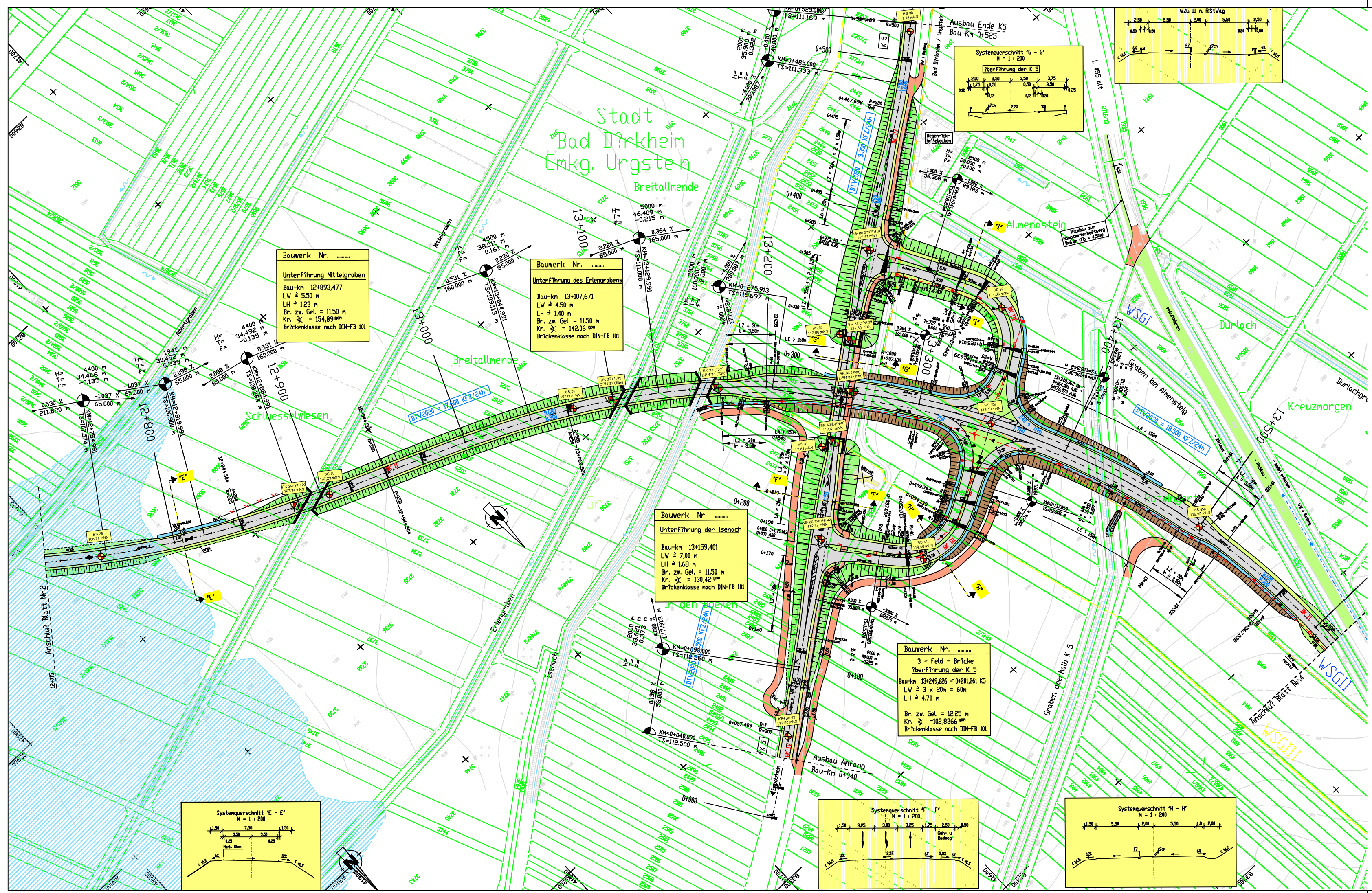
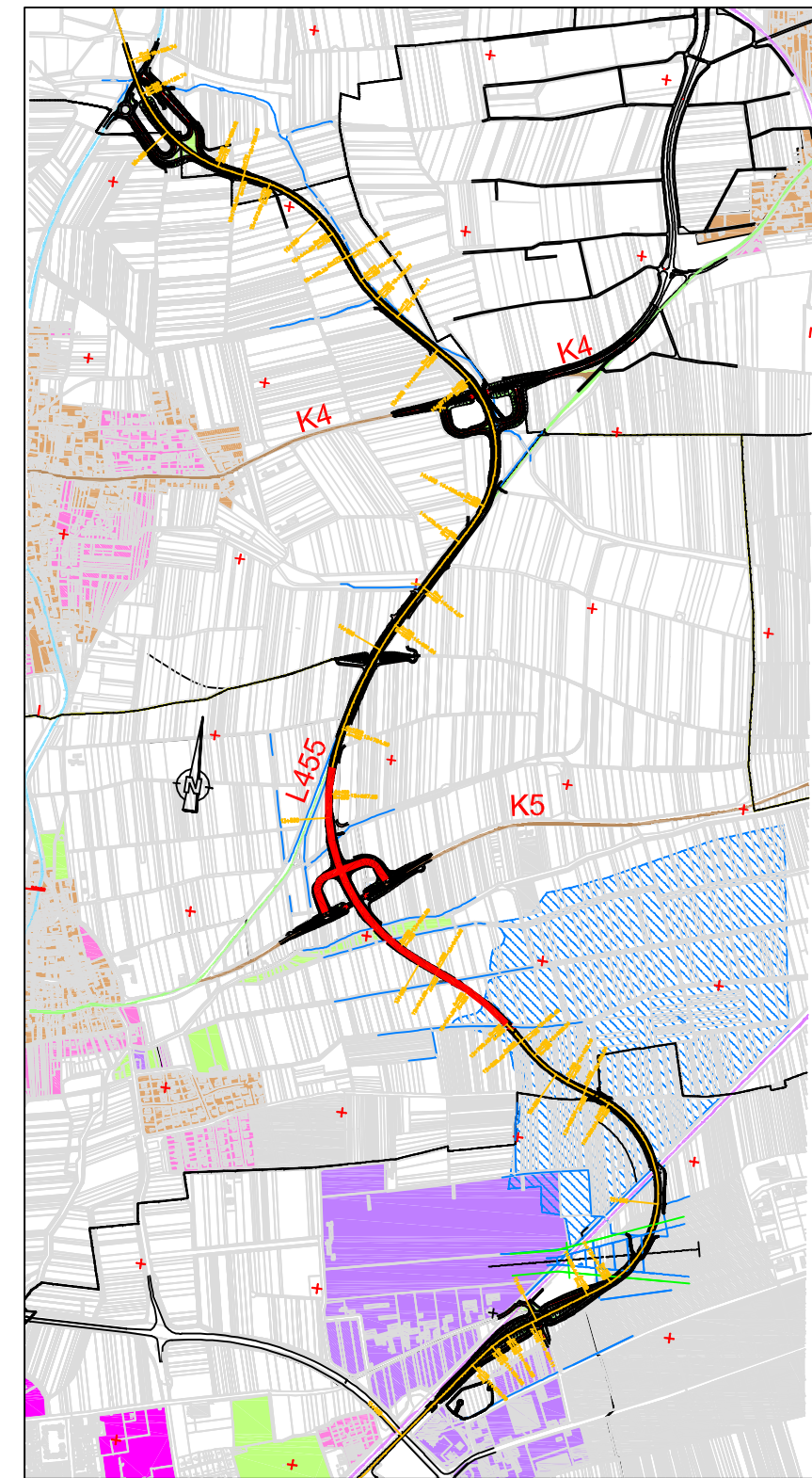




Lageplan mit Erkundungspunkten

M. 1:2000

[Quelle: Ingenieurgruppe Kohns, 66538 Neunkirchen]

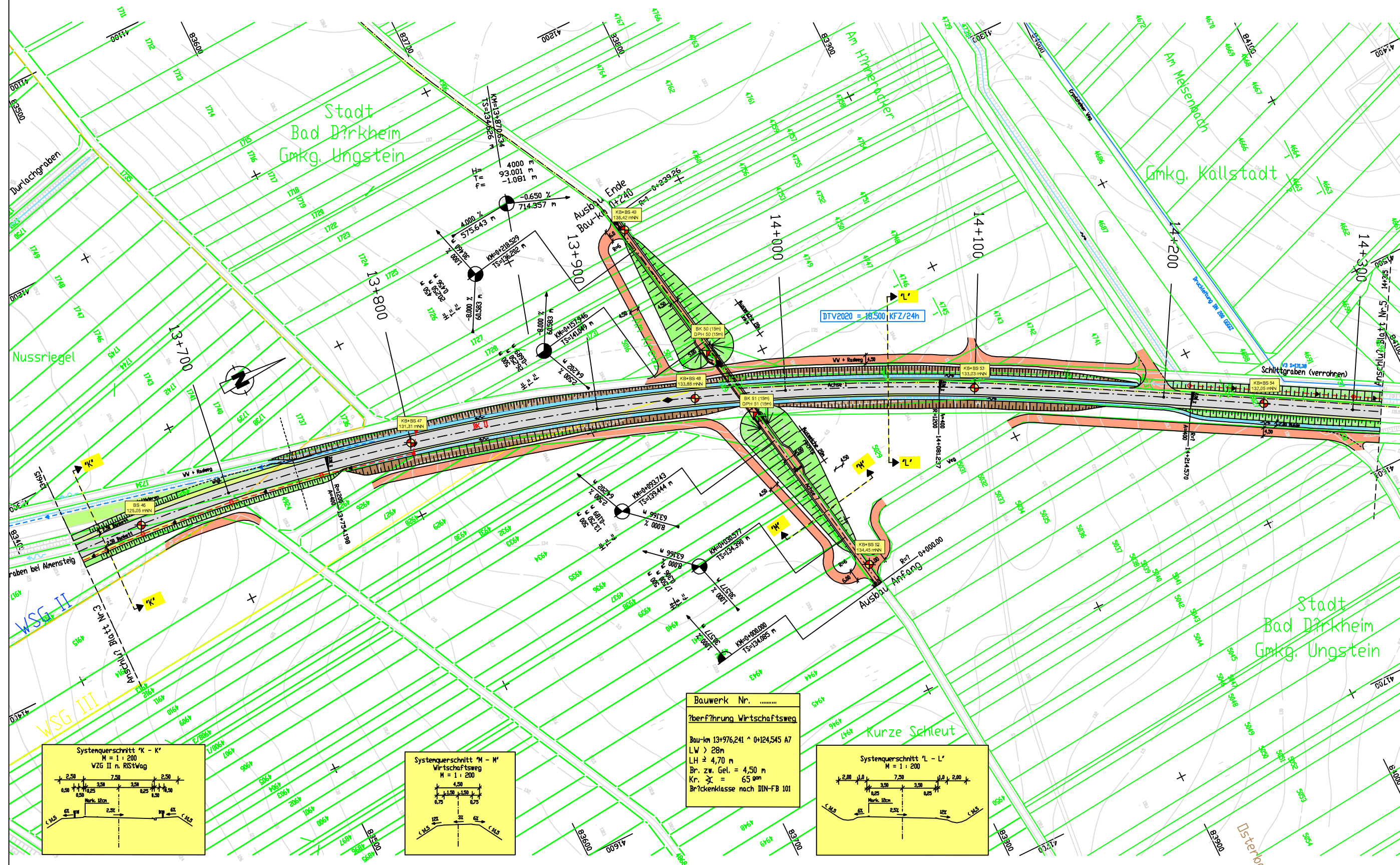
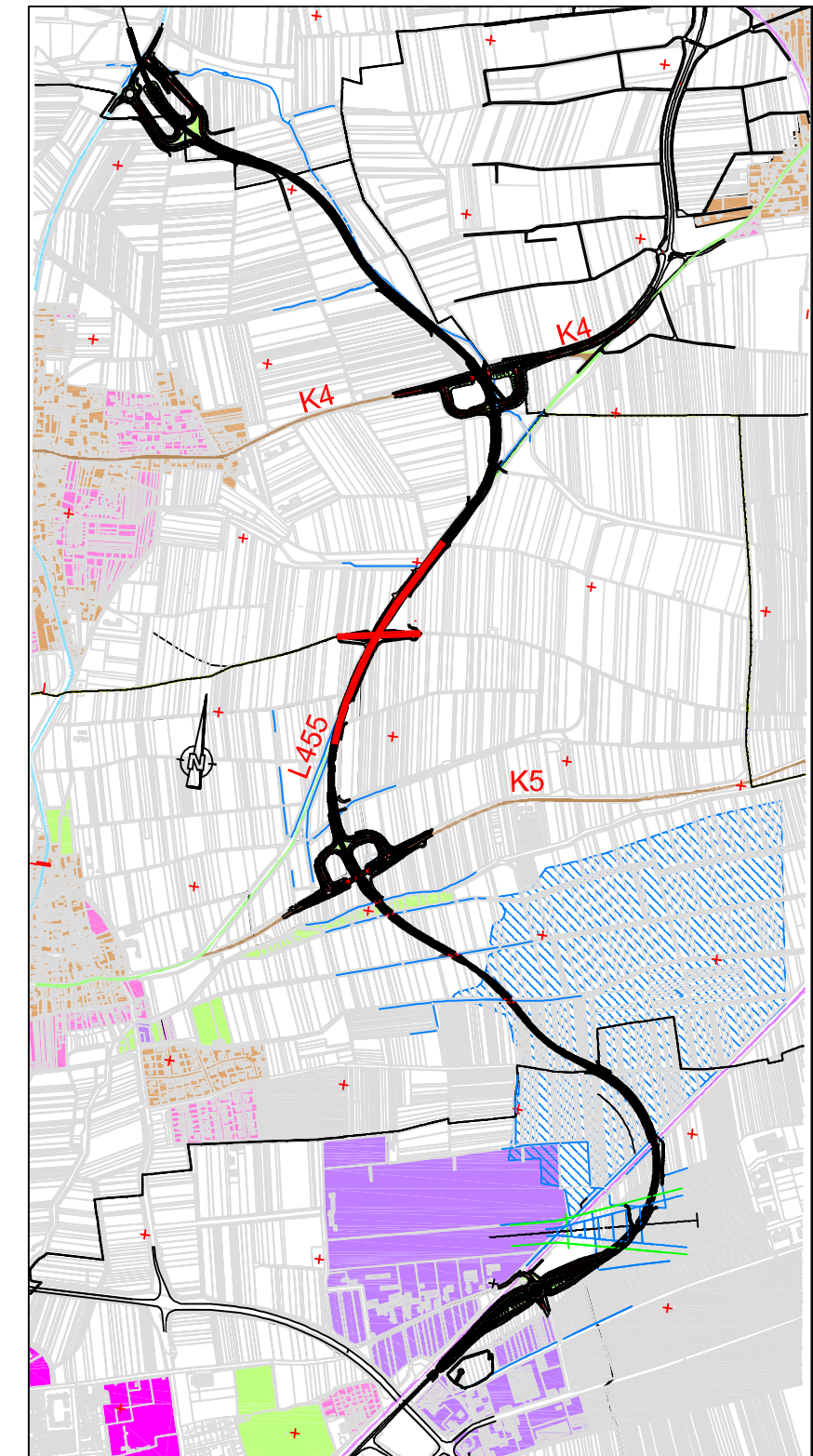


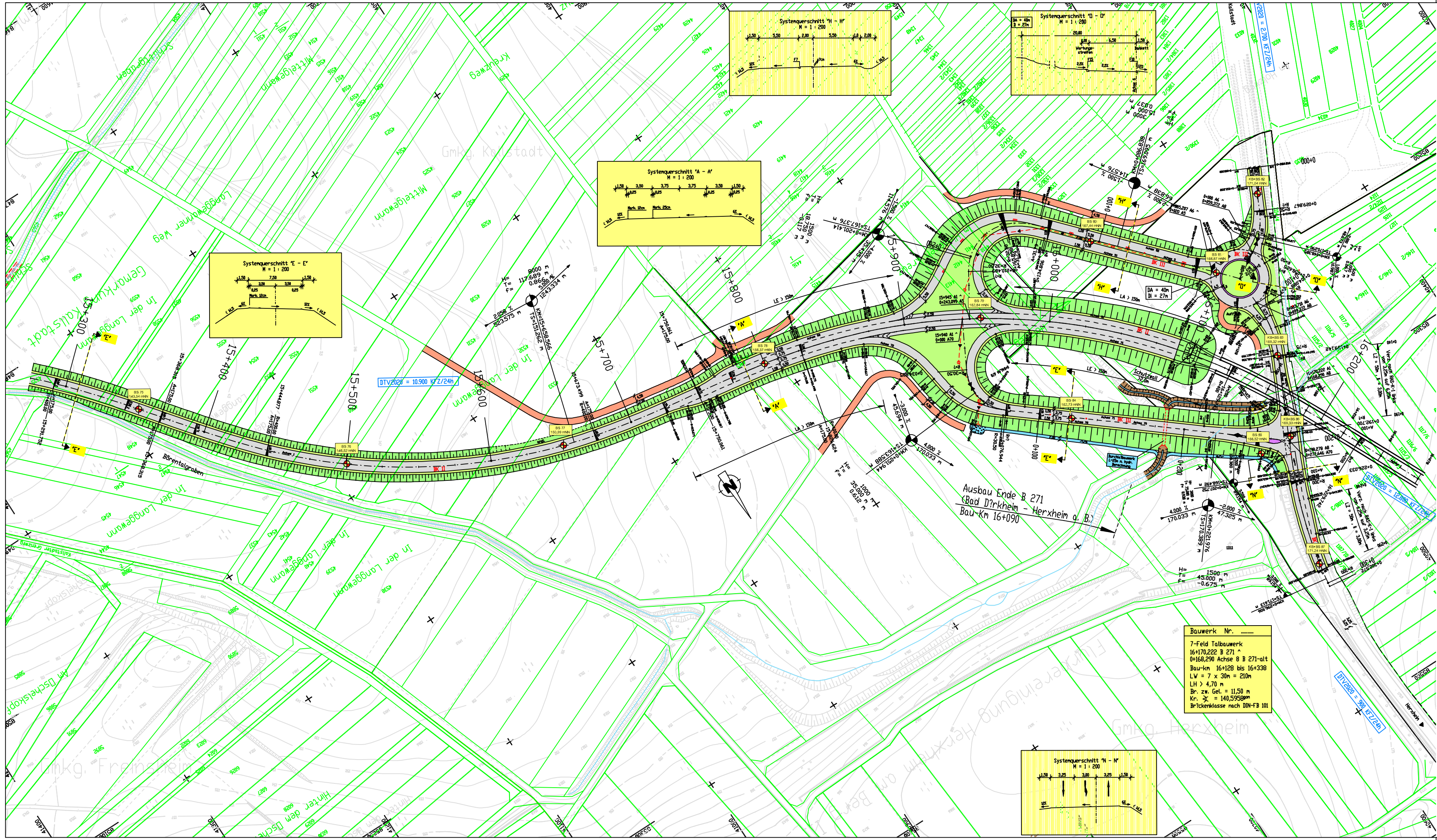


Lageplan mit Erkundungspunkten

M. 1:2000

[Quelle: Ingenieurgruppe Kohns, 66538 Neunkirchen]

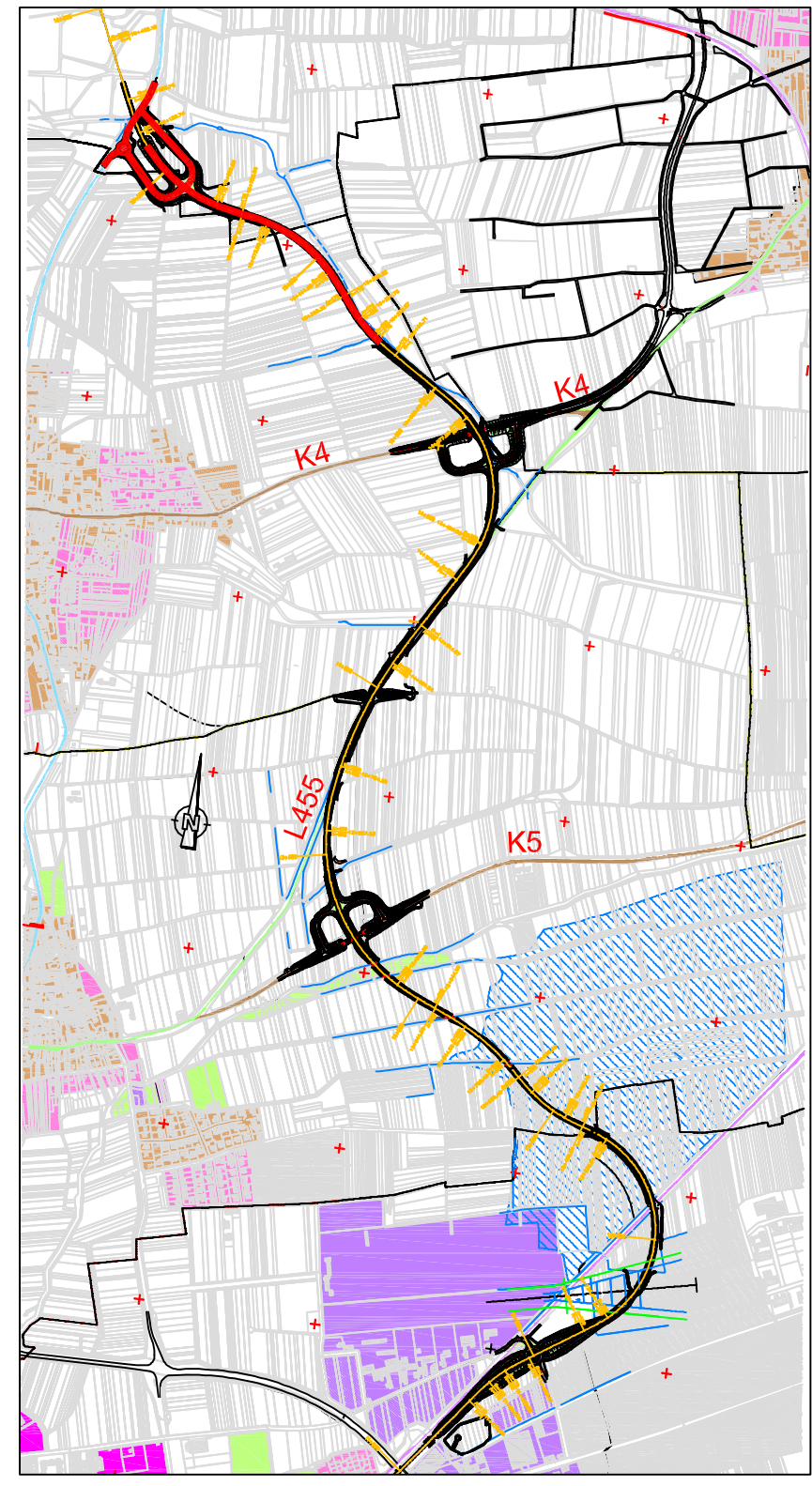




08.257.2 B 271 neu zwischen Bad-Dürkheim und Herxheim a. B.
- Umwelttechnik -



Lageplan mit Erkundungspunkten
M. 1:2000
[Quelle: Ingenieurgruppe Kohns, 66538 Neunkirchen]



Bauwerk Nr.
7-feld Talbauwerk
16+170,222 B 271 +
0+168,290 Achse B 271-alt
Bau-km 16+128 bis 16+338
LV = 7 x 30m = 210m
LH > 4,70 m
Br. zw. Get. = 11,50 m
Kr. z. = 140,59500m
Brückerkategorie nach DIN-FB 101

